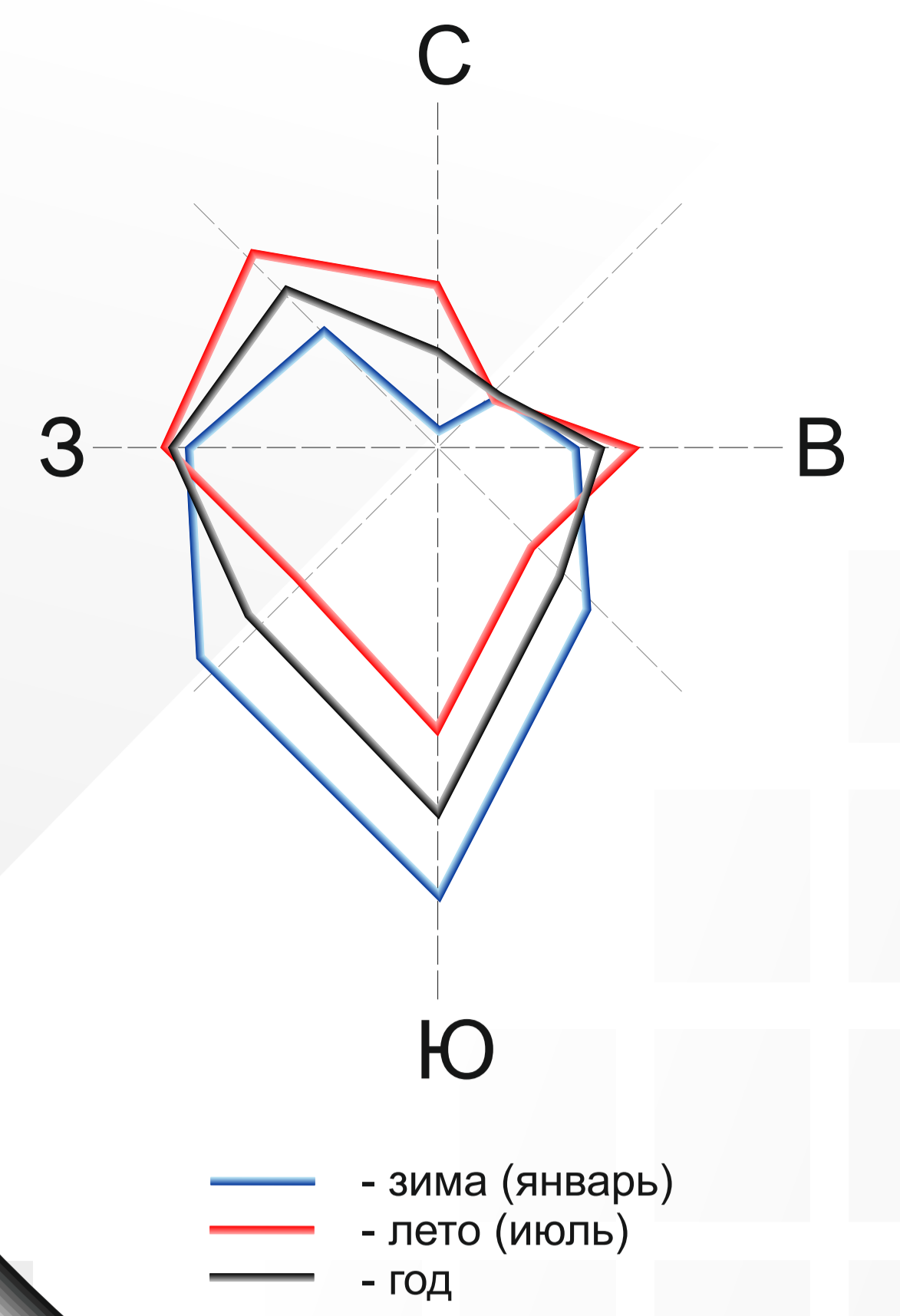


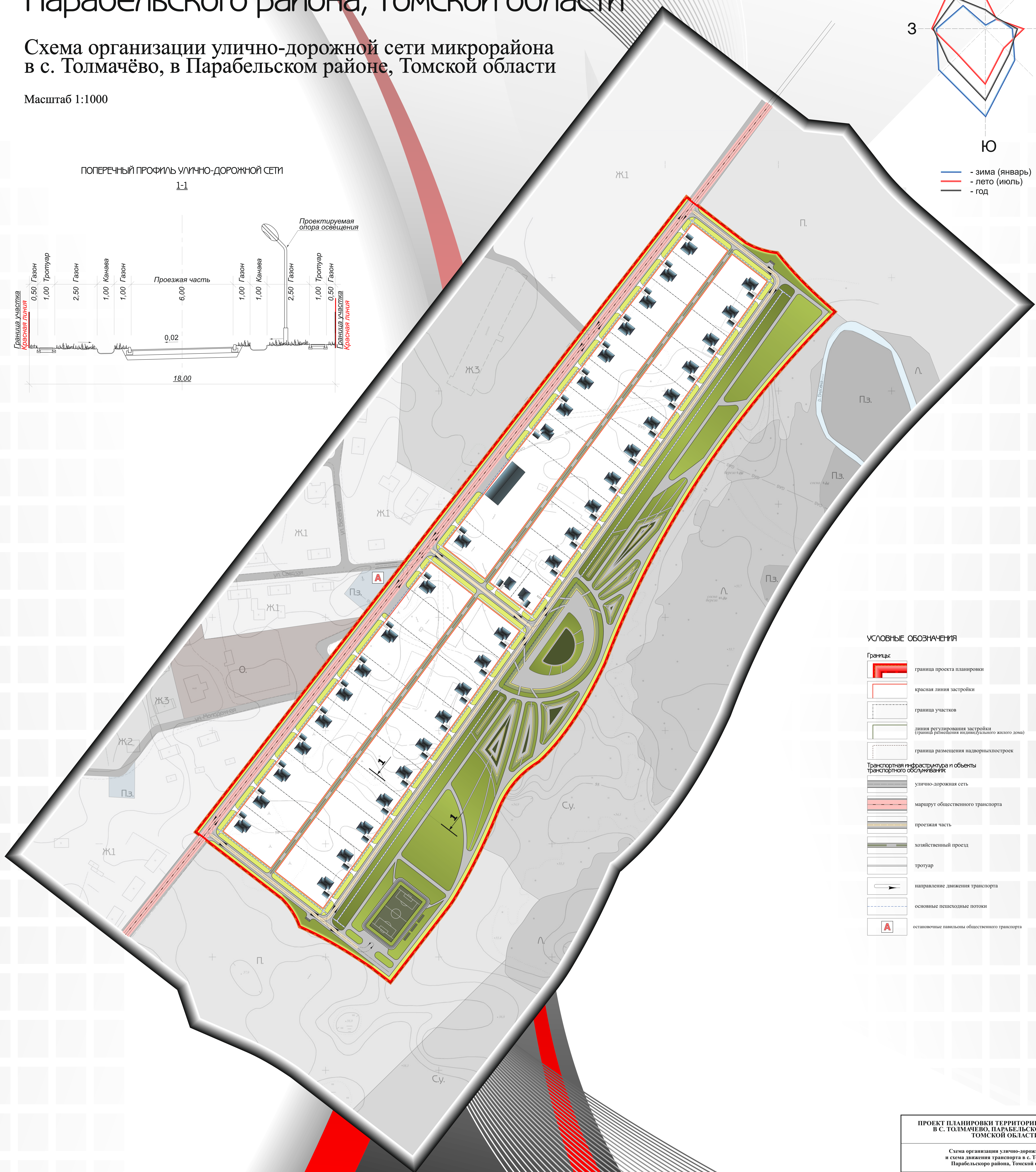
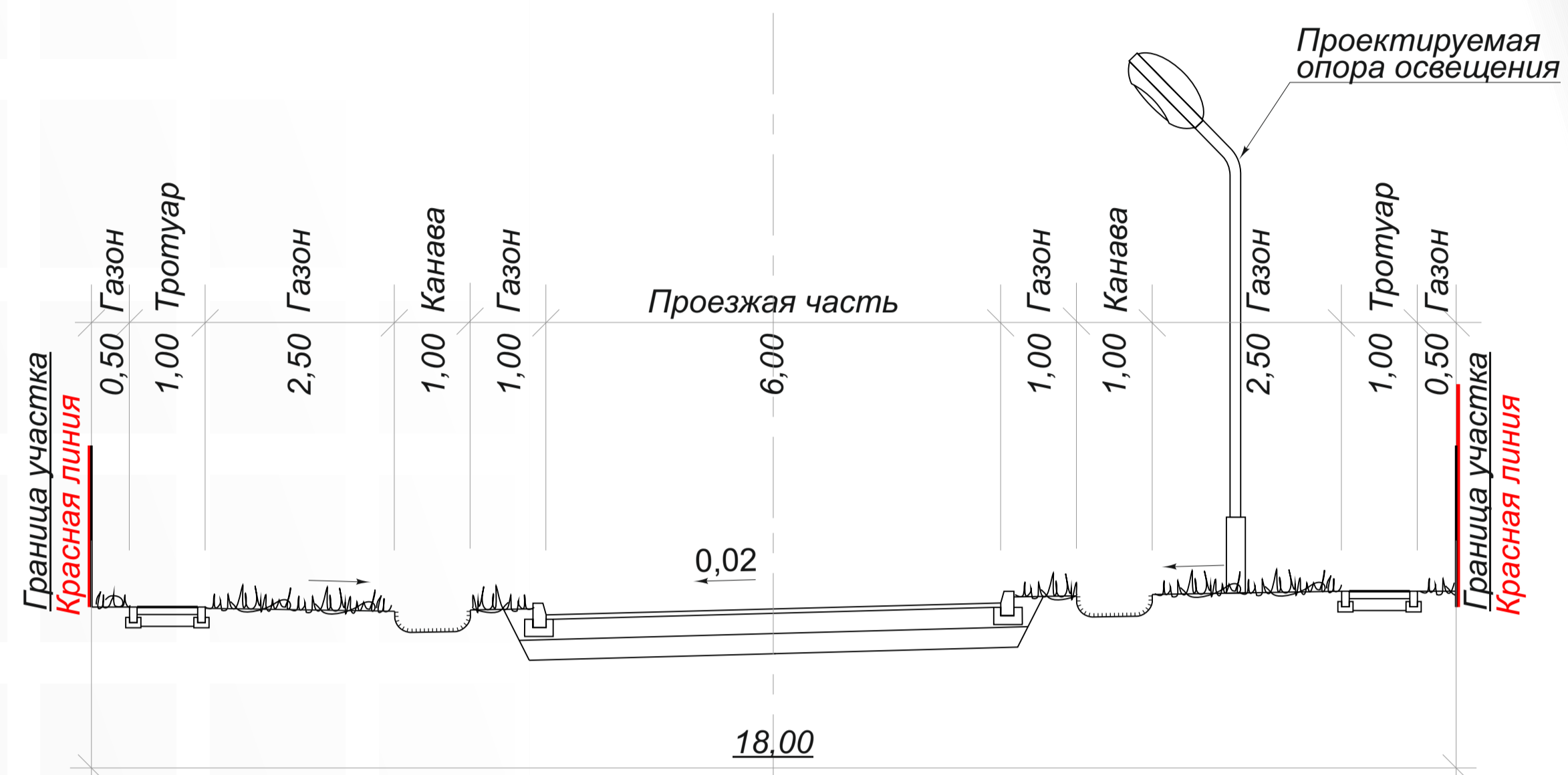
# Проект планировки микрорайона в с. Толмачёво, Парабельского района, Томской области

## Схема организации улично-дорожной сети микрорайона в с. Толмачёво, в Парабельском районе, Томской области

Масштаб 1:1000



ПОПЕРЕЧНЫЙ ПРОФИЛЬ УЛИЧНО-ДОРОЖНОЙ СЕТИ  
1-1



### УСЛОВНЫЕ ОБОЗНАЧЕНИЯ

- Границы:**
- граница проекта планировки
  - красная линия застройки
  - граница участков
  - линия регулирования застройки (граница размещения индивидуального жилого дома)
  - граница размещения надворных построек
- Транспортная инфраструктура и объекты транспортного обслуживания:**
- улично-дорожная сеть
  - маршрут общественного транспорта
  - проезжая часть
  - хозяйственный проезд
  - тротуар
  - направление движения транспорта
  - основные пешеходные потоки
  - остановочные пункты общественного транспорта

ПРОЕКТ ПЛАНИРОВКИ ТЕРРИТОРИИ МИКРОРАЙОНА  
В С. ТОЛМАЧЕВО, ПАРАБЕЛЬСКОГО РАЙОНА  
ТОМСКОЙ ОБЛАСТИ

Схема организации улично-дорожной сети  
и схема движения транспорта в с. Толмачёво,  
Парабельского района, Томской области

Составлено и подготовлено

Общество с Ограниченной Ответственностью  
«ГеоКондр»  
2014 год