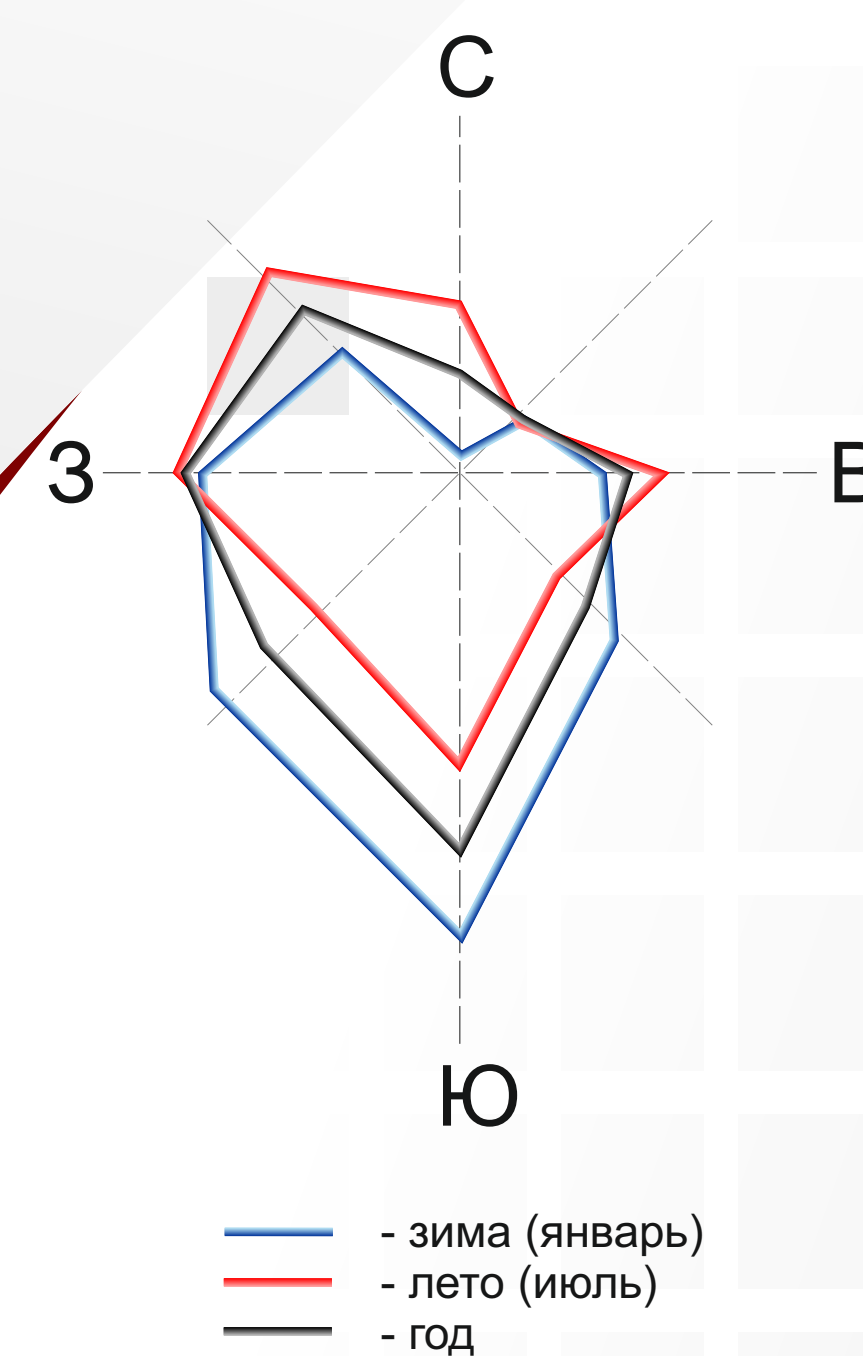
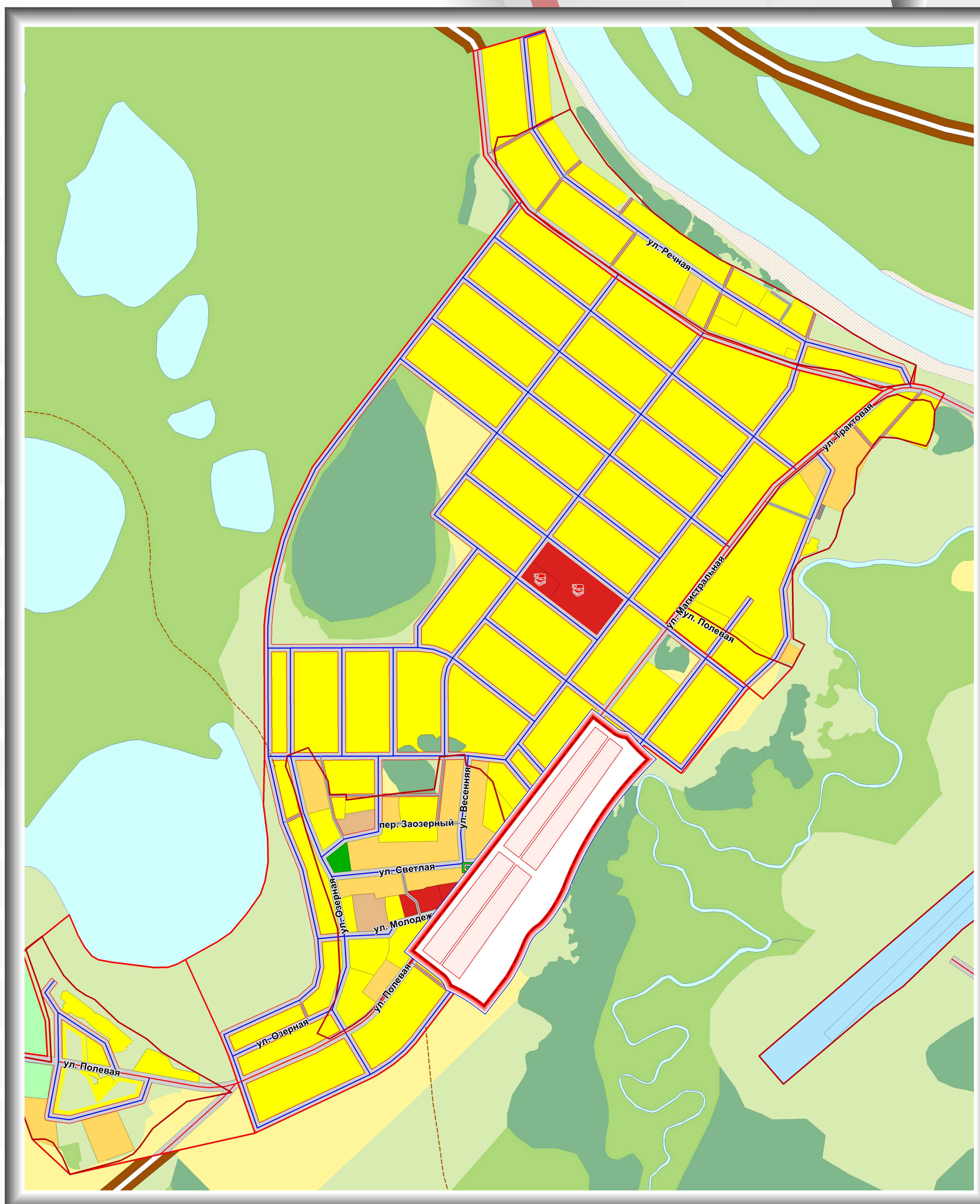


Проект планировки территории микрорайона в с. Толмачёво, Парабельского района, Томской области

Схема расположения элемента планировочной структуры территории микрорайона в с. Толмачёво, в документах территориального планирования и градостроительного зонирования

Масштаб 1:5000




УСЛОВНЫЕ ОБОЗНАЧЕНИЯ

- Границы:**
- граница проекта планировки
 - красная линия застройки
- Территории Жилые зоны:**
- индивидуальная жилая застройка с приквартирными участками
 - малоэтажная жилая застройка с приквартирными участками
 - малоэтажная жилая застройка с приквартирными участками
- Общественно-деловые зоны:**
- общественно-деловая застройка
- Транспортная инфраструктура:**
- улично-дорожная сеть
 - объекты воздушного транспорта
- Территории сельскохозяйственных и зеленых насаждений:**
- пашни
 - сельскохозяйственные угодья
 - садово-огородные товарищества
 - парки, скверы, места отдыха
 - леса и кустарники
- Прочие:**
- болото
 - водные объекты

ПРОЕКТ ПЛАНИРОВКИ ТЕРРИТОРИИ МИКРОРАЙОНА В С. ТОЛМАЧЕВО, ПАРАБЕЛЬСКОГО РАЙОНА ТОМСКОЙ ОБЛАСТИ

Схема расположения элемента планировочной структуры территории микрорайона в с. Толмачёво, в документах территориального планирования и градостроительного зонирования

Составлено и подготовлено



Общество с Ограниченной Ответственностью
«ГеоКондр»
2014 год