

Общество с ограниченной ответственностью

# «Сибгеосервис»

г. Томск ул. Гагарина д.35 , ИНН 7022010615, КПП 701701001, ОГРН 1027001619391  
р/с 40702810910030001720, в филиале ОАО Банк ВТБ г.Красноярске , БИК 040407777  
к/с 301018102000000007777. тел. (3822) 529-006, e-mail: [sibgeotomsk@yandex.ru](mailto:sibgeotomsk@yandex.ru)

---

**УТВЕРЖДЕН**

Постановлением

Администрации Парабельского района

Томской области

№ \_\_\_\_\_ от « \_\_\_\_\_ » \_\_\_\_\_ 2017г.

## **ПРОЕКТ ПЛАНИРОВКИ И ПРОЕКТ МЕЖЕВАНИЯ**

**для строительства объекта:**

**«Газификация п.Заводской, д.Прокоп Парабельского  
района Томской области. 1-я очередь.»**

**Российская Федерация  
Томская область  
Парабельский район**

Директор

Ю.И.Гайдуков

г. Томск 2017

**СОСТАВ ПРОЕКТА ПЛАНИРОВКИ И МЕЖЕВАНИЯ**

№ п/п	Наименование	
1.	<b>Основная часть (утверждаемые материалы)</b>	
	Положения о размещении объекта	
	Графическая часть	

**ВЕДОМОСТЬ ОСНОВНЫХ И ССЫЛОЧНЫХ ДОКУМЕНТОВ**

№ п/п	Наименование	Прим
1.	Градостроительный кодекс Российской Федерации от 29.12.2004 г.	
2.	Земельный Кодекс Российской Федерации от 25.10.2001г. № 136-ФЗ	
3.	СНиП 11-04-2003 «Об утверждении инструкции о порядке разработки, согласования экспертизы и утверждения градостроительной документации»	
4.	СП 42.13330.2011 «Градостроительство. Планировка и застройка городских и сельских поселений» (актуализированная редакция СНиП 2.07.01-89*)	
5.	ПБ 12-529-03 «Правила безопасности систем газораспределения и газопотребления».	
6.	Постановление Правительства РФ № 878 от 20.11.2000г. «Об утверждении правил охраны газораспределительных сетей»	
7.	Постановление Правительства РФ № 160 от 24.02.2009г. «О порядке установления охранных зон объектов электросетевого хозяйства и особых условий использования земельных участков, расположенных в границах таких зон»	
8.	Постановление Правительства РФ № 578 от 09.06.1995г. «Об утверждении правил охраны линий и сооружений связи»	
9.	Постановление Госгортехнадзора России № 9 от 22.04.1992г. «Правила магистральных трубопроводов»	
10.	СНиП 2.05.06-85*	
11.	Решение Совета Парабельского сельского поселения Парабельского района Томской области № 2 от 04.02.2013г. «Об утверждении Генерального плана и Правил землепользования и застройки Парабельского сельского поселения Томской области»	
12.	Решение Совета Заводского сельского поселения № 35 от 11.09.2013г. «Об утверждении генерального плана и правила землепользования и застройки муниципального образования Заводское сельское поселение»	

Технические решения, принятые в чертежах, соответствуют требованиям экологических, санитарно-гигиенических, противопожарных норм, действующих на территории Российской Федерации, и обеспечивают безопасную для жизни и здоровья людей эксплуатацию линейного объекта при соблюдении предусмотренных рабочими чертежами, мероприятий.

№ п/п	Наименование	Страница
	<b>Положения о размещении линейного объекта</b>	
	Состав материалов проекта планировки и межевания	
	Основная часть. Содержание	
1.	Введение	
2.	Сведения об объекте и его краткая характеристика	
3.	Сведения о размещении линейного объекта на осваиваемой территории	
4.	Расчет размеров земельного участка	
5.	Существующие ограничения и обременения	
6.	Уточнение земельных участков	
7.	<i>Приложения:</i>	
	Постановление Администрации Парабельского района №96а от 09.02.17.	
	Распоряжение Департамента лесного хозяйства Томской области №1471 от 19.12.2016 г.	
	Распоряжение Департамента лесного хозяйства Томской области №127 от 03.02.2017 г.	
	Распоряжение Департамента лесного хозяйства Томской области №1470 от 19.12.2016 г.	
	Распоряжение Департамента лесного хозяйства Томской области №126 от 03.02.2017 г.	
	Техническое задание от 09.11.2016г.	
	Перечень земельных участков проектируемой территории	
	Каталог координат границ проектируемой территории	
	<b>Графическая часть</b>	
1.	Обзорная карта М 1:40000	
2.	Фрагмент карты градостроительного зонирования МО "Парабельское сельское поселение" Парабельского района, Томской области М 1:25 000	
3.	Фрагмент карты градостроительного зонирования МО "Заводское сельское поселение" Парабельского района, Томской области М 1:50 000	
4.	Схема прохождения линейного объекта " Газификация п.Заводской, д.Прокоп Парабельского района Томской области. 1-я очередь." по землям лесного фонда (урочище «Парабельское»)	
5.	Схема прохождения линейного объекта " Газификация п.Заводской, д.Прокоп Парабельского района Томской области. 1-я очередь." по землям лесного фонда (урочище «Парабельское»)	
6.	Проект планировки и проект межевания земельного участка М 1:1000	
7.	Перечень образуемых земельных участков	
8.	Чертеж границ образуемых и изменяемых земельных участков на кадастровом плане территории	
9.	Характеристики образуемых земельных участков	
10.	Каталог координат образуемых земельных участков	

## **1. Введение**

Проект планировки и проект межевания земельного участка для строительства линейного объекта «Газификация п.Заводской, д.Прокоп Парабельского района Томской области. 1-я очередь.» выполнен на основании ст. 41-44 Градостроительного кодекса Российской Федерации от 29.12.2004 г. № 190-ФЗ.

Проект планировки и проект межевания для строительства данного линейного объекта разработан для осуществления градостроительной деятельности на территории Парабельского района Томской области. Состав и содержание данного проекта соответствуют ст.42 Градостроительного кодекса Российской Федерации. Работа по проектированию планировки участка выполнена в соответствии с действующими архитектурно-строительными, санитарно-гигиеническими и противопожарными нормами и правилами, законами и правовыми актами Томской области, а также правилами и правовыми актами Муниципального образования «Парабельский район», Парабельского и Заводского сельских поселений.

Проект планировки территории выполнен на основе проектной документации №ПД 105.01.1213.028-14 ППО полосы отвода объекта «Газификация п.Заводской, д.Прокоп Парабельского района Томской области» выполненной ООО «Стройтехмонтаж» в 2014 году.

В составе проекта планировки территории подготовлен проект межевания территории.

## **2. Сведения об объекте и его краткая характеристика**

Проектом планировки предусматривается строительство линейного объекта «Газификация п.Заводской, д.Прокоп Парабельского района Томской области. 1-я очередь.», а именно предусмотрена прокладка трассы подземного газопровода высокого давления диаметром 160x14,6, 110x10 и по населенным пунктам с. Заводской и д. Прокоп низкого давления диаметром 160x14,6, 110x10, 63x3,8, 32x3,0 (общей протяженностью 14,9 км). Переходы через естественные и искусственные преграды будут выполняться закрытым способом.

Объект «Газификация п.Заводской, д.Прокоп Парабельского района Томской области. 1-я очередь.» проходит по землям населенных пунктов, землям лесного фонда, землям сельскохозяйственного назначения.

Объект проходит по лесным участкам с местоположением: Российская Федерация, Томская область, Парабельский район, Парабельское лесничество, Парабельское участковое лесничество, урочище «Парабельское сельское» квартал 63 часть выдела 1; квартал 62, часть выдела 14, 12, 13, 23, 8, 7, 24, 6; квартал 57 часть выдела 11, 8, 9; квартал 56 часть выдела 11; квартал 54 часть выдела 4, 5, 7, 1; квартал 52 часть выдела 5, 2, 1; квартал 55 часть выдела 1; урочище «Парабельское» квартал 98 часть выдела 4, 6, 5; квартал 90 часть выдела 13, 29, 30; квартал 95 часть выдела 8, 28, 27.

## **3. Сведения о размещении объекта на осваиваемой территории**

В административном отношении объект «Газификация п.Заводской, д.Прокоп Парабельского района Томской области. 1-я очередь.» проходит по территориям Парабельского и Заводского сельских поселений Парабельского района Томской области. Начало газопровода - в точке врезки газопровода АГРС – Парабель.

На начальном этапе разработки проекта планировки и межевания территории выполнялись полевые геодезические работы для привязки к местности необходимого картографического материала, а также координирование объектов недвижимости расположенных на проектируемой территории, в том числе: автомобильных дорог; линейных объектов электросетевого хозяйства, газовой и нефтяной промышленности; иных объектов недвижимости;

Расположение объекта «Газификация п.Заводской, д.Прокоп Парабельского района Томской области. 1-я очередь.» на стадии проектирования согласовано со всеми заинтересованными организациями.

#### 4. Расчет размеров земельного участка

№ п/п	Наименование	Кол-во	Примечания
1	2	3	4
1.	Площадь проектируемой территории, га	14,49	-
2.	Площадь участка линейного объекта «Газификация п.Заводской, д.Прокоп Парабельского района Томской области. 1-я очередь.», м2	146863	-

#### 5. Существующие ограничения и обременения

Образуемые земельные участки объекта «Газификация п.Заводской, д.Прокоп Парабельского района Томской области. 1-я очередь.» попадают в следующие охранные зоны:

- воздушных линий электропередач 220 кВ (25 м по обе стороны линии электропередач);
- воздушных линий электропередач 1-10 кВ (10 м по обе стороны линии электропередач);

установленных в соответствии с Постановлением Правительства РФ от 24.02.2009г. № 160 «О порядке установления охранных зон объектов электросетевого хозяйства и особых условий использования земельных участков, расположенных в границах таких зон».

- охрannую зону подземного кабеля связи (2,5 м по обе стороны линии связи);

- охрannую зону магистрального газопровода высокого давления диаметром 1020мм и магистрального нефтепровода диаметром 1200 мм. В соответствии с требованиями ст. 28 ФЗ от 31.03.1999 N 69-ФЗ "О газоснабжении в Российской Федерации", а также Правил охраны магистральных трубопроводов, утвержденных Постановлением Госгортехнадзора России от 22.04.1992 N 9, для исключения возможности повреждения трубопроводов (при любом виде их прокладки) устанавливаются охрannые зоны: вдоль трасс трубопроводов, транспортирующих природный газ, - в виде участка земли, ограниченного условными линиями, проходящими в 25 метрах от оси трубопровода с каждой стороны. Охрannая зона газопровода высокого давления 1-й категории (10 м в обе стороны от оси газопровода в случае распределительных газопроводов и 50 метров для магистральных газопроводов высокого давления, по которым транспортируется природный газ. В случае если ведётся транспортировка сжиженного газа, охрannая зона составляет 100 м). Охрannая зона газопровода высокого давления 2-й категории (7 м, а в случае если газопровод магистральный – 50 м для природного газа и 100 – для сжиженного). Охрannая зона газопровода среднего давления согласно нормативным документам составляет 4 метра. Охрannая зона газопровода низкого давления составляет 2 м в обе стороны от оси прокладки трубы.

Отвод пересекает реку Вяловка и ручей. Водоохранная зона реки Вяловка составляет 100 метров, (длина более 10 км), а ручья 50 метров, так как длина ручья до десяти километров. В соответствии с г.6, ст.65, п.4 Водного кодекса РФ, в обе стороны.

#### 6. Уточнение земельных участков

Проектом планировки и межевания территории предусматривается исправление кадастровой ошибки путем уточнения земельного участка с кадастровым номером 70:11:0100023:332. Изменяется местоположение земельного участка, площадь и конфигурация земельного участка.



## АДМИНИСТРАЦИЯ ПАРАБЕЛЬСКОГО РАЙОНА ПОСТАНОВЛЕНИЕ

09.02.2017г.

№ 96а

О подготовке проекта планировки и межевания территории для размещения объекта:  
«Газификация п. Заводской, д. Прокоп Парабельского района Томской области  
(1-я и 2-я очереди)»

В соответствии со статьей 45 и 46 Градостроительного кодекса Российской Федерации от 29.12.2004 N 190-ФЗ, Федеральным законом от 06.10.2003 N 131-ФЗ "Об общих принципах организации местного самоуправления в Российской Федерации",

ПОСТАНОВЛЯЮ:

1. Подготовить проект планировки и межевания территории для размещения объекта: «Газификация п. Заводской, д. Прокоп Парабельского района Томской области (1-я и 2-я очереди)», расположенного по адресу: Российская Федерация, Томская область, Парабельский район.
2. Контроль за исполнением возложить на заместителя Главы района С.А. Лепёхина.

Глава района

А.Л. Карлов



Бондаренко О.В.  
2-19-87

Рассылка:  
Администрация – 2  
Лепёхин С.А. – 1  
Бондаренко О.В.-1  
ООО «Сибгеосервис»-1



ДЕПАРТАМЕНТ ЛЕСНОГО ХОЗЯЙСТВА  
ТОМСКОЙ ОБЛАСТИ

РАСПОРЯЖЕНИЕ

19.12.2016

№ 17441

**О предварительном согласовании предоставления  
лесного (земельного) участка**

В соответствии со статьями 7, 25, 70.1 Лесного кодекса Российской Федерации, статьими 11.3, 11.9, 39.15 Земельного кодекса Российской Федерации, на основании заявления Муниципального казенного учреждения Администрация Парабельского района (МКУ Администрация Парабельского района), юридический адрес: 636601, Российская Федерация, Томская область, Парабельский район, с. Парабель, ул. Советская, 14; ОГРН 1027003753699; ИНН 7011001665:

1. Утвердить прилагаемую проектную документацию лесного (земельного) участка (условный номер 70:11:0000000:129:3У1), относящегося к землям лесного фонда, площадью 2,5288 га, расположенного в Российской Федерации, Томской области, Парабельском районе, Парабельском лесничестве, Парабельском участковом лесничестве, урочище «Парабельское», квартал 90, части выделов 13, 29, 30, квартал 95, части выделов 8, 27, 28, квартал 98 части выделов 4, 5, 6.

2. Предварительно согласовать предоставление лесного (земельного) участка, указанного в пункте 1 настоящего распоряжения, в безвозмездное пользование МКУ Администрация Парабельского района для размещения объекта: «Газификация п. Заводской, д. Прокоп Парабельского района Томской области».

3. В соответствии с пунктом 1 статьи 25 Лесного кодекса Российской Федерации установить вид разрешенного использования для лесного (земельного) участка, указанного в пункте 1 настоящего распоряжения: строительство, реконструкция, эксплуатация линейных объектов.

4. МКУ Администрация Парабельского района обеспечить выполнение кадастровых работ, необходимых для образования лесного (земельного) участка, указанного в пункте 1 настоящего распоряжения, из земельного участка с кадастровым номером 70:11:0000000:129 путем раздела с сохранением исходного в измененных границах.

5. Уполномочить МКУ Администрация Парабельского района на обращение с заявлением об осуществлении государственного кадастрового учета лесного (земельного) участка, указанного в пункте 1 настоящего распоряжения, в соответствии

с Федеральным законом от 24 июля 2007 года № 221-ФЗ «О государственном кадастре недвижимости».

6. Контроль за исполнением настоящего распоряжения оставляю за собой.

Заместитель начальника департамента



Р.В. Смалев





ДЕПАРТАМЕНТ ЛЕСНОГО ХОЗЯЙСТВА  
ТОМСКОЙ ОБЛАСТИ

РАСПОРЯЖЕНИЕ

03.02.2017

№ 124

**О внесении изменения в распоряжение  
Департамента лесного хозяйства Томской области**

На основании заявления Муниципального казенного учреждения Администрация Парабельского района (МКУ Администрация Парабельского района) внести в распоряжение Департамента лесного хозяйства Томской области от 19 декабря 2016 года № 1741 «О предварительном согласовании предоставления лесного (земельного) участка» следующее изменение:

пункт 5. изложить в следующей редакции:

«5. Уполномочить МКУ Администрация Парабельского района на обращение с заявлением об осуществлении государственного кадастрового учета и государственной регистрации права собственности Российской Федерации на лесной (земельный) участок, указанный в пункте 1 настоящего распоряжения, в соответствии с Федеральным законом от 13 июля 2015 года № 218-ФЗ «О государственной регистрации недвижимости»».

Заместитель начальника департамента

Р.В. Смалев



ДЕПАРТАМЕНТ ЛЕСНОГО ХОЗЯЙСТВА  
ТОМСКОЙ ОБЛАСТИ

РАСПОРЯЖЕНИЕ

19.12.2016

№ 1740

**О предварительном согласовании предоставления  
лесного (земельного) участка**

В соответствии со статьями 7, 25, 70.1 Лесного кодекса Российской Федерации, статьями 11.3, 11.9, 39.15 Земельного кодекса Российской Федерации, на основании заявления Муниципального казенного учреждения Администрация Парабельского района (МКУ Администрация Парабельского района), юридический адрес: 636601, Российская Федерация, Томская область, Парабельский район, с. Парабель, ул. Советская, 14; ОГРН 1027003753699; ИНН 7011001665:

1. Утвердить прилагаемую проектную документацию лесного (земельного) участка (условный номер 70:11:0000000:44:ЗУ1), относящегося к землям лесного фонда, площадью 3,3355 га, расположенного в Российской Федерации, Томской области, Парабельском районе, Парабельском лесничестве, Парабельском участковом лесничестве, урочище «Парабельское сельское», квартал 52, части выделов 1, 2, 5, квартал 54, части выделов 1, 4, 5, 7, квартал 55, часть выдела 1, квартал 56, часть выдела 11, квартал 57, части выделов 8, 9, 11, квартал 62, части выделов 6, 7, 8, 12, 13, 14, 23, 24, квартал 63, часть выдела 1.

2. Предварительно согласовать предоставление лесного (земельного) участка, указанного в пункте 1 настоящего распоряжения, в безвозмездное пользование МКУ Администрация Парабельского района для размещения объекта: «Газификация п. Заводской, д. Прокоп Парабельского района Томской области».

3. В соответствии с пунктом 1 статьи 25 Лесного кодекса Российской Федерации установить вид разрешенного использования для лесного (земельного) участка, указанного в пункте 1 настоящего распоряжения: строительство, реконструкция, эксплуатация линейных объектов.

4. МКУ Администрация Парабельского района обеспечить выполнение кадастровых работ, необходимых для образования лесного (земельного) участка, указанного в пункте 1 настоящего распоряжения, из земельного участка с кадастровым номером 70:11:0000000:44 путем раздела с сохранением исходного в измененных границах.

5. Уполномочить МКУ Администрация Парабельского района на обращение с заявлением об осуществлении государственного кадастрового учета лесного (земельного) участка, указанного в пункте 1 настоящего распоряжения, в соответствии

с Федеральным законом от 24 июля 2007 года № 221-ФЗ «О государственном кадастре недвижимости».

6. Контроль за исполнением настоящего распоряжения оставляю за собой.

Заместитель начальника департамента



Р.В. Смалев



ДЕПАРТАМЕНТ ЛЕСНОГО ХОЗЯЙСТВА  
ТОМСКОЙ ОБЛАСТИ

РАСПОРЯЖЕНИЕ

03.02.2014

№ 126

**О внесении изменения в распоряжение  
Департамента лесного хозяйства Томской области**

На основании заявления Муниципального казенного учреждения Администрация Парабельского района (МКУ Администрация Парабельского района) внести в распоряжение Департамента лесного хозяйства Томской области от 19 декабря 2016 года № 1740 «О предварительном согласовании предоставления лесного (земельного) участка» следующее изменение:

пункт 5. изложить в следующей редакции:

«5. Уполномочить МКУ Администрация Парабельского района на обращение с заявлением об осуществлении государственного кадастрового учета и государственной регистрации права собственности Российской Федерации на лесной (земельный) участок, указанный в пункте 1 настоящего распоряжения, в соответствии с Федеральным законом от 13 июля 2015 года № 218-ФЗ «О государственной регистрации недвижимости»».

Заместитель начальника департамента

Р.В. Смалев

**Техническое задание  
на выполнение проекта планировки территории и проекта межевания объекта  
Газификация п. Заводской, д. Прокоп Парабельского района Томской области**

Наименование земельного участка	Виды работ	Проект планировки и проект межевания (кол-во экземпляров)	
Выполнение проекта планировки и проекта межевания на землях сельскохозяйственного назначения, лесного фонда, населенных пунктов на период строительства объекта: <b>Газификация п. Заводской, д. Прокоп Парабельского района Томской области</b>	выполнение проекта планировки территории и проекта межевания объекта на период строительства: Газификация п. Заводской, д. Прокоп Парабельского района Томской области	-3 экз.	

Выполнение проекта планировки и проекта межевания на землях сельскохозяйственного назначения, лесного фонда, населенных пунктов на период строительства объекта: Газификация п. Заводской, д. Прокоп Парабельского района Томской области должно производиться в соответствии с требованиями следующих документов:

- Гражданскому кодексу Российской Федерации;
- Земельному кодексу Российской Федерации;
- Градостроительному кодексу Российской Федерации;
- Федеральный закон от 24.07.2007 № 221-ФЗ «О государственном кадастре недвижимости»;


**Перечень представляемой документации по результатам выполненных работ**

Проект планировки и проект межевания на землях сельскохозяйственного назначения, лесного фонда, населенных пунктов на период строительства объекта: Газификация п. Заводской, д. Прокоп Парабельского района Томской области в 3 экземплярах передается Заказчику для проведения слушаний и утверждения.

**Сроки завершения работы**


Сроки начала работ: с момента заключения муниципального контракта.  
Сроки завершения работ: до 15 декабря 2016 года.

Заказчик:

Глава Района  А.Л.Карлов



Подрядчик:

Директор  Ю.И. Гайдуков



## Перечень земельных участков и их частей проектируемой территории

№ п/п	Кадастровый квартал (номер)	Дата постановки на учет	Адрес по данным ГКН	Количество пересечений	Площадь по нормам или по факту, кв.м.	Категория земель	Фамилия инициалы правообладателя или его представителя
1	2	3	4	5	6	7	8
Парабельское сельское поселение Парабельского района Томской области							
1	70:11:0100038		Томская область, Парабельский район, Парабельское сельское поселение	17	34237	Земли сельскохозяйственного назначения	МО «Парабельское сельское поселение» Парабельского района Томской области
2	70:11:0100038:11977 (4 контура)	05.08.2015	Томская область, р-н Парабельский	1	522	Земли сельскохозяйственного назначения	№ 70-70/008-70/008/021/2015-1519/1 от 17.08.2015 (Собственность)
3	70:11:0100038:11832 (14 контуров)		Томская область, Парабельский район, с. Парабель, 3 км южнее с. Парабель, (участок № 2)	1	126	Земли промышленности	№ 70-70/008-70/008/021/2015-2297/1 от 17.11.2015 (Собственность)
4	70:11:0100038:10471 (10 контуров)		Томская обл., р-н Парабельский, автомобильная дорога "Парабель-Новиково-Кедровый"	1	248	Земли промышленности	№ 70-70-01/204/2012-028 от 02.07.2012 (Постоянное (бессрочное) пользование) № 70-70-01/222/2012-161 от 06.08.2012 (Собственность)
Заводское сельское поселение Парабельского района Томской области							
5	70:11:0100038		Томская область, Парабельский район, Заводское сельское поселение	5	25166	Земли сельскохозяйственного назначения	МО «Заводское сельское поселение» Парабельского района Томской области
6	70:11:0100023		Томская область, Парабельский район, п. Прокоп	7	6180	Земли населенных пунктов	МО «Заводское сельское поселение» Парабельского района Томской области

Приложение 1

7	70:11:0100023:20 (уточняемый)	02.11.2004	Томская обл., р-н Парабельский, п. Прокоп, ул. Строительная, 14	1	43	Земли населенных пунктов	№ 70-01/11-5/2004-1293 от 01.12.2004 (Собственность)
8	70:11:0100023:93 (уточняемый)	16.09.2005	обл. Томская р-н Парабельский д. Прокоп ул. Строительная, 16	1	899	Земли населенных пунктов	№ 70-70-08/081/2013-581 от 13.06.2013 (Собственность)
9	70:11:0100023:164 (уточняемый)	23.05.2008	обл. Томская р-н Парабельский д. Прокоп ул. Строительная, 13	1	417	Земли населенных пунктов	№ 70-70-08/196/2008-121 от 06.11.2008 (Собственность)
10	70:11:0100023:332 (уточняемый)	20.08.2014	Томская обл., р-н Парабельский, д. Прокоп, ул. Центральная, 16 б	1	195	Земли населенных пунктов	Сведения о регистрации прав отсутствуют (статус временный)
11	70:11:0100010		Томская область, Парабельский район, п. Заводской	14	14377	Земли населенных пунктов	МО «Заводское сельское поселение» Парабельского района Томской области
12	70:11:0100010:147 (уточняемый)	14.09.2005	Томская обл., р-н Парабельский, п. Заводской, ул. Новостройка, 6-2	1	97	Земли населенных пунктов	Сведения о регистрации прав отсутствуют (статус ранее учтенный)
13	70:11:0100010:190 (уточняемый)	21.09.2011	Томская обл., р-н Парабельский, п. Заводской, ул. Забайкальская, д.11, кв. 1	1	330	Земли населенных пунктов	№ 70-70-08/287/2011-355 от 07.12.2011 (Собственность)
14	70:11:0100010:19 (уточняемый)	10.06.2005	Томская область, р-н Парабельский, п. Заводской, ул. Мира, 3	1	1257	Земли населенных пунктов	№ 70-70-08/196/2008-454 от 27.12.2008 (Собственность) № 70-70-08/019/2009-615 от 09.04.2009 (Постоянное (бессрочное) пользование)
15	70:11:0100010:132 (уточняемый)	14.09.2005	обл. Томская р-н Парабельский п. Заводской ул. Мира, 6	1	129	Земли населенных пунктов	Сведения о регистрации прав отсутствуют (статус ранее учтенный)
16	70:11:0100010:134 (уточняемый)	14.09.2005	обл. Томская р-н Парабельский п. Заводской ул. Мира, 8	1	239	Земли населенных пунктов	№ 70-70-08/019/2007-588 от 13.06.2007 (Общая совместная собственность)

Приложение 1

17	70:11:0100010:146 (уточняемый)	14.09.2005	Томская обл., р-н Парабельский, п. Заводской, ул. Новостройка, 5-2	1	538	Земли населенных пунктов	№ 70-70-08/056/2013-468 от 16.05.2013 (Общая долевая собственность) № 70-70-08/056/2013-468 от 16.05.2013 (Общая долевая собственность) № 70-70-08/056/2013-468 32 от 16.05.2013 (Общая долевая собственность) № 70-70-08/056/2013-468 от 16.05.2013 (Общая долевая собственность) № 70-70-08/056/2013-468 от 16.05.2013 (Общая долевая собственность)
18	70:11:0100010:189 (уточняемый)	21.09.2011	Томская обл., р-н Парабельский, п. Заводской, ул. Новостройка, д. 5, кв. 2	1	181	Земли населенных пунктов	№ 70-70-08/287/2011-177 от 17.11.2011 (Собственность)
19	70:11:0100010:109 (уточняемый)	14.09.2005	обл. Томская р-н Парабельский п. Заводской ул. Зеленая, 4	1	370	Земли населенных пунктов	№ 70-70-08/171/2006-052 от 17.11.2006 (Собственность)
20	70:11:0100010:287 (уточняемый)	19.01.2012	Томская обл., р-н Парабельский, п. Заводской, ул. Зеленая, д. 2	2	446	Земли населенных пунктов	Сведения о регистрации прав отсутствуют (статус временный)
21	70:11:0100010:149 (уточняемый)	14.09.2005	обл. Томская р. Парабельский п. Заводской ул. Новостройка, 7	1	216	Земли населенных пунктов	№ 70-70-08/136/2007-376 от 11.10.2007 (Собственность)
22	70:11:0100010:153 (уточняемый)	14.09.2005	обл. Томская р. Парабельский п. Заводской ул. Новостройка, 9	1	408	Земли населенных пунктов	№ 70-70/008-70/008/021/2015-1225/2 от 13.07.2015 (Собственность)
23	70:11:0100010:158 (уточняемый)	14.09.2005	обл. Томская р. Парабельский п. Заводской ул. Новостройка, 11	1	302	Земли населенных пунктов	№ 70-70-08/122/2009-598 от 05.08.2009 (Собственность)
24	70:11:0100010:159 (уточняемый)	14.09.2005	обл. Томская р. Парабельский п. Заводской ул. Новостройка, 11	1	587	Земли населенных пунктов	№ 70-70-08/122/2009-600 от 05.08.2009 (Собственность)
Парабельский район Томской области							
25	70:11:0100038:12258 (9 контуров)			1	449	Земли сельскохозяйственного назначения	Сведения о регистрации прав отсутствуют (статус временный)



Приложение 1

26	70:11:0100038:12228 (9 контуров)			1	61	Земли сельскохозяйственного назначения	№ 70-70/008-70/001/021/2016-6207/2 от 21.06.2016 (Аренда)
27	70:11:0000000:44			19	39394	Земли лесного фонда	№ 70-70-08/196/2008-374 от 19.11.2008 (Собственность)
28	70:11:0000000:129 (46 контуров)			7	25288	Земли лесного фонда	№ 70-70/001-70/001/073/2016-6342/1 от 13.07.2016 (Собственность)
Всего					146863		

## Каталог координат границ проектируемой территории

№ точки	X	Y	№ точки	X	Y	№ точки	X	Y
1	594164	3293084	46	596182	3289392	91	596711	3285940
2	594163	3293073	47	596195	3289365	92	596584	3285907
3	594195	3292959	48	596218	3289317	93	596526	3285879
4	594216	3292909	49	596237	3289275	94	596407	3285812
5	594269	3292723	50	596262	3289207	95	596301	3285580
6	594287	3292668	51	596338	3289020	96	596247	3285327
7	594305	3292609	52	596368	3288949	97	596093	3285108
8	594322	3292552	53	596398	3288878	98	596010	3284895
9	594338	3292498	54	596436	3288778	99	595917	3284829
10	594394	3292322	55	596450	3288744	100	595907	3284737
11	594445	3292164	56	596469	3288698	101	595783	3284620
12	594505	3291968	57	596495	3288630	102	595736	3284500
13	594560	3291790	58	596519	3288566	103	595710	3284453
14	594651	3291496	59	596536	3288520	104	595689	3284412
15	594736	3291219	60	596568	3288448	105	595648	3284341
16	594756	3291170	61	596600	3288372	106	595610	3284268
17	594786	3291087	62	596634	3288287	107	595577	3284206
18	594801	3291056	63	596650	3288248	108	595547	3284150
19	594819	3291024	64	596687	3288146	109	595505	3284077
20	594856	3290969	65	596701	3288112	110	595447	3284060
21	594866	3290955	66	596735	3288035	111	595401	3284047
22	594889	3290927	67	596755	3287988	112	595279	3284013
23	594904	3290909	68	596805	3287870	113	595202	3283991
24	594950	3290855	69	596844	3287801	114	595131	3283972
25	595027	3290772	70	596878	3287758	115	595068	3283954
26	595055	3290741	71	596912	3287715	116	595011	3283937
27	595121	3290666	72	596949	3287673	117	594915	3283912
28	595288	3290474	73	597022	3287588	118	594854	3283860
29	595312	3290446	74	597101	3287496	119	594811	3283825
30	595501	3290230	75	597146	3287445	120	594764	3283786
31	595528	3290197	76	597249	3287343	121	594738	3283766
32	595635	3290077	77	597302	3287290	122	594648	3283776
33	595690	3290020	78	597384	3287214	123	594394	3283807
34	595779	3289922	79	597491	3287111	124	594351	3283818
35	595797	3289903	80	597480	3287035	125	594228	3283940
36	595840	3289850	81	597471	3286967	126	594219	3283944
37	595881	3289804	82	597463	3286897	127	594204	3283949
38	595941	3289733	83	597454	3286823	128	594178	3283959
39	595975	3289692	84	597437	3286677	129	594072	3283940
40	596043	3289601	85	597429	3286618	130	594062	3283918
41	596075	3289552	86	597421	3286548	131	594071	3283912
42	596091	3289527	87	597108	3286268	132	594073	3283918
43	596104	3289506	88	597030	3286235	133	594079	3283931
44	596126	3289473	89	596979	3286205	134	594177	3283949
45	596152	3289440	90	596867	3286151	135	594200	3283939

## Каталог координат границ проектируемой территории

№ точки	X	Y	№ точки	X	Y	№ точки	X	Y
136	594215	3283934	181	594112	3283647	226	594215	3283606
137	594223	3283932	182	594125	3283642	227	594222	3283603
138	594346	3283809	183	594100	3283579	228	594205	3283562
139	594347	3283801	184	594079	3283526	229	594197	3283565
140	594346	3283799	185	594090	3283522	230	594193	3283556
141	594333	3283776	186	594094	3283531	231	594200	3283552
142	594312	3283761	187	594092	3283532	232	594190	3283527
143	594302	3283754	188	594107	3283570	233	594183	3283530
144	594297	3283744	189	594110	3283569	234	594179	3283521
145	594293	3283734	190	594114	3283578	235	594187	3283518
146	594291	3283735	191	594111	3283579	236	594181	3283503
147	594297	3283755	192	594132	3283633	237	594175	3283489
148	594290	3283759	193	594141	3283629	238	594167	3283492
149	594193	3283818	194	594148	3283645	239	594164	3283483
150	594207	3283854	195	594138	3283649	240	594171	3283480
151	594223	3283848	196	594148	3283672	241	594163	3283460
152	594227	3283858	197	594152	3283670	242	594184	3283451
153	594210	3283864	198	594156	3283680	243	594212	3283438
154	594225	3283905	199	594151	3283682	244	594229	3283428
155	594214	3283909	200	594168	3283724	245	594242	3283423
156	594210	3283899	201	594174	3283721	246	594264	3283416
157	594212	3283899	202	594177	3283731	247	594389	3283356
158	594195	3283849	203	594172	3283733	248	594407	3283349
159	594191	3283850	204	594186	3283768	249	594411	3283360
160	594187	3283841	205	594192	3283765	250	594402	3283364
161	594191	3283840	206	594196	3283775	251	594401	3283362
162	594181	3283814	207	594189	3283777	252	594398	3283364
163	594191	3283808	208	594196	3283795	253	594399	3283366
164	594187	3283799	209	594200	3283802	254	594390	3283371
165	594178	3283777	210	594281	3283753	255	594388	3283368
166	594163	3283783	211	594276	3283739	256	594376	3283374
167	594159	3283774	212	594271	3283741	257	594377	3283376
168	594175	3283768	213	594267	3283732	258	594368	3283380
169	594164	3283741	214	594272	3283729	259	594367	3283378
170	594149	3283748	215	594266	3283715	260	594363	3283380
171	594145	3283738	216	594259	3283697	261	594364	3283382
172	594161	3283732	217	594254	3283700	262	594355	3283386
173	594142	3283684	218	594250	3283690	263	594354	3283384
174	594125	3283691	219	594256	3283688	264	594338	3283392
175	594121	3283681	220	594237	3283641	265	594339	3283393
176	594138	3283675	221	594231	3283643	266	594330	3283398
177	594129	3283651	222	594227	3283634	267	594329	3283396
178	594106	3283660	223	594233	3283632	268	594325	3283398
179	594101	3283646	224	594225	3283612	269	594326	3283399
180	594110	3283643	225	594219	3283615	270	594317	3283404

## Каталог координат границ проектируемой территории

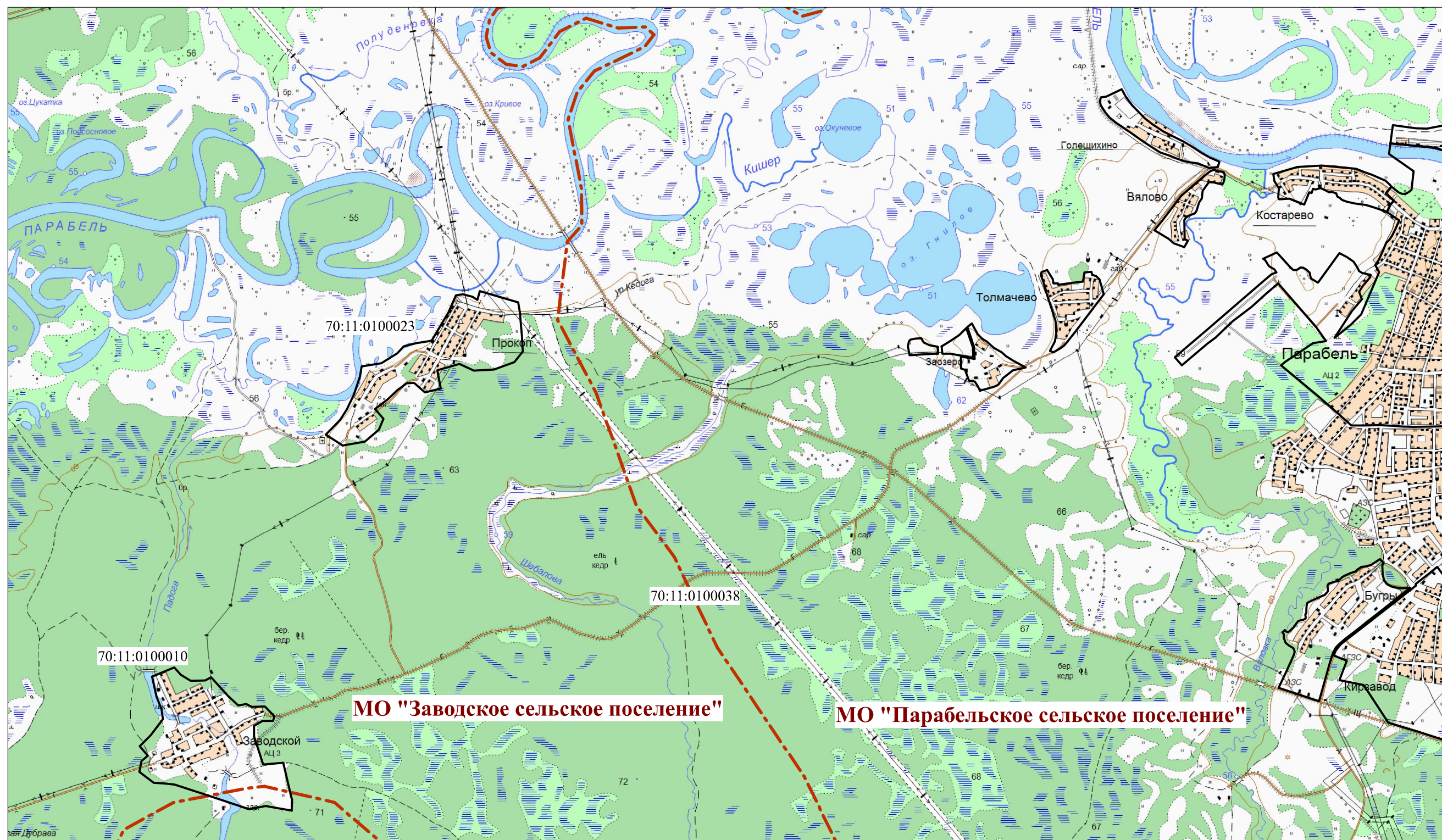
№ точки	X	Y	№ точки	X	Y	№ точки	X	Y
271	594316	3283402	316	594299	3283721	361	597038	3285989
272	594304	3283408	317	594306	3283740	362	597048	3285989
273	594305	3283409	318	594310	3283747	363	597048	3285997
274	594296	3283413	319	594340	3283769	364	596938	3286145
275	594295	3283412	320	594356	3283795	365	596927	3286169
276	594289	3283415	321	594357	3283799	366	596984	3286196
277	594289	3283416	322	594356	3283807	367	597034	3286226
278	594280	3283421	323	594392	3283797	368	597054	3286234
279	594280	3283419	324	594647	3283766	369	597060	3286215
280	594267	3283425	325	594741	3283756	370	597190	3286064
281	594268	3283427	326	594778	3283784	371	597270	3286000
282	594258	3283430	327	594817	3283817	372	597301	3285944
283	594258	3283428	328	594860	3283853	373	597304	3285937
284	594250	3283431	329	594919	3283903	374	597301	3285936
285	594251	3283434	330	595014	3283927	375	597297	3285933
286	594242	3283438	331	595049	3283938	376	597296	3285936
287	594240	3283435	332	595133	3283962	377	597287	3285931
288	594233	3283437	333	595210	3283983	378	597288	3285929
289	594232	3283438	334	595281	3284003	379	597267	3285917
290	594233	3283440	335	595364	3284027	380	597265	3285920
291	594216	3283449	336	595443	3284049	381	597256	3285916
292	594215	3283447	337	595511	3284068	382	597258	3285912
293	594188	3283460	338	595556	3284145	383	597245	3285905
294	594176	3283466	339	595586	3284201	384	597250	3285895
295	594179	3283474	340	595619	3284263	385	597255	3285887
296	594194	3283468	341	595657	3284336	386	597290	3285826
297	594198	3283477	342	595698	3284407	387	597297	3285830
298	594183	3283483	343	595719	3284448	388	597305	3285834
299	594201	3283526	344	595745	3284496	389	597301	3285840
300	594216	3283520	345	595792	3284614	390	597298	3285847
301	594219	3283529	346	595917	3284732	391	597291	3285843
302	594205	3283535	347	595927	3284823	392	597258	3285901
303	594215	3283558	348	596019	3284889	393	597277	3285911
304	594228	3283553	349	596102	3285103	394	597281	3285903
305	594232	3283562	350	596257	3285323	395	597289	3285908
306	594219	3283567	351	596310	3285577	396	597285	3285916
307	594229	3283590	352	596415	3285805	397	597311	3285930
308	594242	3283584	353	596530	3285870	398	597317	3285933
309	594246	3283593	354	596588	3285897	399	597313	3285942
310	594232	3283599	355	596717	3285931	400	597309	3285949
311	594245	3283629	356	596874	3286143	401	597278	3286007
312	594259	3283624	357	596918	3286164	402	597196	3286071
313	594262	3283633	358	596930	3286140	403	597069	3286220
314	594249	3283639	359	597036	3285997	404	597063	3286238
315	594287	3283726	360	597038	3285994	405	597114	3286259

## Каталог координат границ проектируемой территории

№ точки	X	Y	№ точки	X	Y	№ точки	X	Y
406	597430	3286543	451	596084	3289557			
407	597439	3286616	452	596051	3289607			
408	597447	3286676	453	595983	3289698			
409	597464	3286822	454	595950	3289739			
410	597473	3286896	455	595888	3289811			
411	597481	3286966	456	595848	3289857			
412	597490	3287034	457	595805	3289909			
413	597501	3287115	458	595787	3289928			
414	597391	3287221	459	595698	3290027			
415	597309	3287297	460	595643	3290083			
416	597256	3287350	461	595536	3290204			
417	597153	3287452	462	595509	3290236			
418	597109	3287502	463	595320	3290453			
419	597029	3287594	464	595296	3290481			
420	596957	3287680	465	595128	3290673			
421	596920	3287722	466	595062	3290747			
422	596886	3287764	467	595035	3290779			
423	596853	3287806	468	594958	3290862			
424	596814	3287874	469	594912	3290916			
425	596764	3287992	470	594896	3290933			
426	596744	3288039	471	594874	3290961			
427	596710	3288116	472	594864	3290975			
428	596696	3288150	473	594828	3291029			
429	596660	3288251	474	594810	3291060			
430	596644	3288291	475	594795	3291091			
431	596610	3288375	476	594765	3291173			
432	596577	3288452	477	594745	3291222			
433	596546	3288524	478	594661	3291499			
434	596528	3288569	479	594570	3291793			
435	596504	3288634	480	594514	3291971			
436	596478	3288702	481	594454	3292167			
437	596459	3288748	482	594347	3292501			
438	596445	3288782	483	594331	3292555			
439	596407	3288881	484	594315	3292612			
440	596377	3288953	485	594297	3292670			
441	596345	3289029	486	594278	3292726			
442	596267	3289224	487	594226	3292913			
443	596246	3289279	488	594204	3292962			
444	596227	3289321	489	594173	3293074			
445	596204	3289369	490	594174	3293082			
446	596191	3289397						
447	596160	3289445						
448	596134	3289479						
449	596114	3289509						
450	596101	3289529						



ОБЗОРНАЯ КАРТА  
Масштаб 1:40000

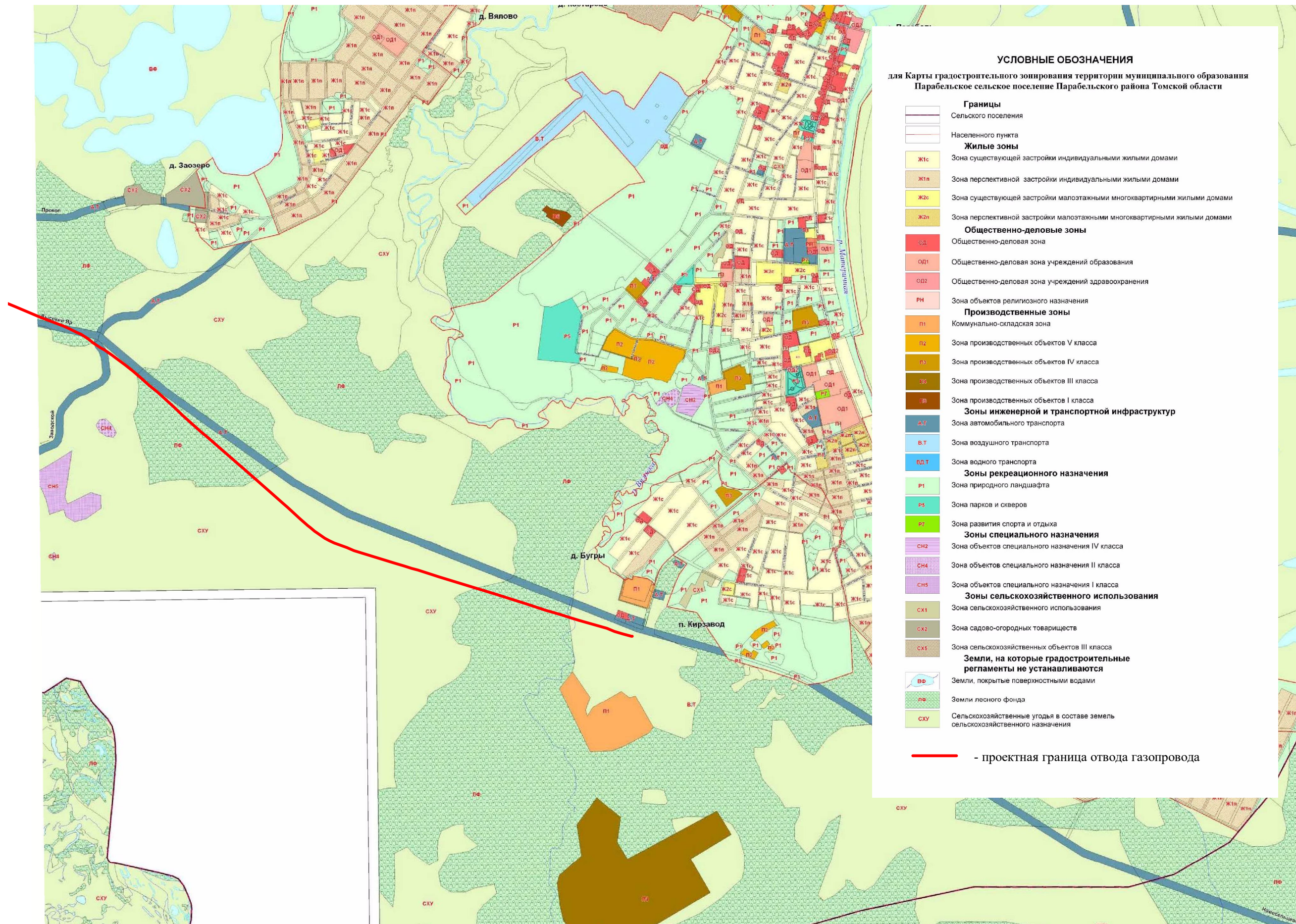


Условные обозначения:

- проектная граница отвода газопровода
- границы сельских поселений
- границы кадастрового деления

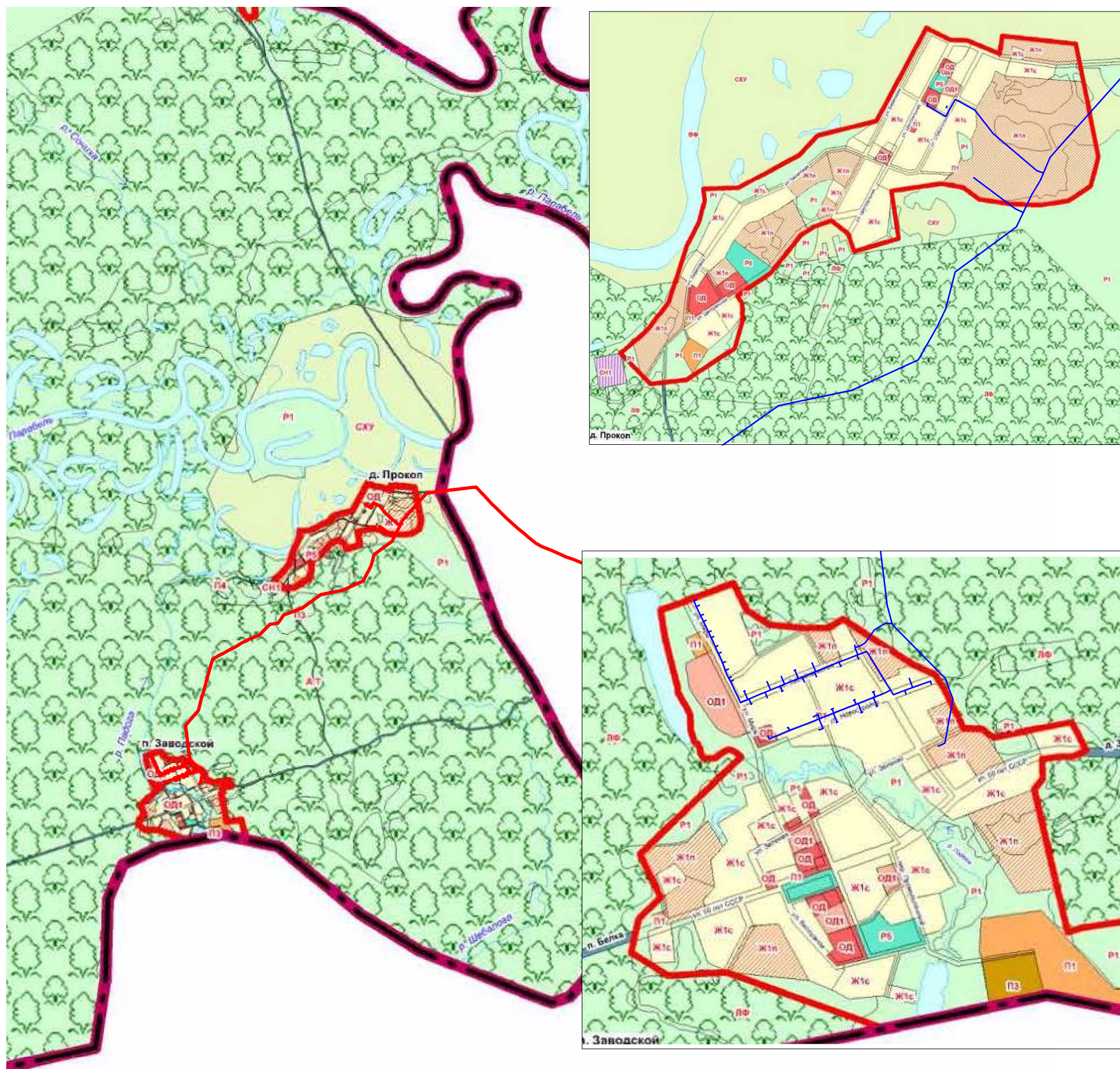


# Фрагмент карты градостроительного зонирования территории муниципального образования "Парбельское сельское поселение" Парбельского района Томской области





Фрагмент карты градостроительного зонирования территории  
муниципального образования "Заводское сельское поселение" Парабельского района Томской области



**УСЛОВНЫЕ ОБОЗНАЧЕНИЯ**  
для карты градостроительного зонирования территории муниципального образования  
Заводское сельское поселение Парабельского района Томской области

- Границы**
- Сельского поселения
  - Населенного пункта
- Жилые зоны**
- Ж1с: Зона существующей застройки индивидуальными жилыми домами
  - Ж1п: Зона перспективной застройки индивидуальными жилыми домами
- Общественно-деловые зоны**
- ОД: Общественно-деловая зона
  - ОД1: Общественно-деловая зона учреждений образования
  - ОД2: Общественно-деловая зона учреждений здравоохранения
- Производственные зоны**
- П1: Коммунально-складская зона
  - П2: Зона производственных объектов IV класса
  - П3: Зона производственных объектов III класса
- Зоны инженерной и транспортной инфраструктур**
- АТ: Зона автомобильного транспорта
  - ВДТ: Зона водного транспорта
- Зоны рекреационного назначения**
- Р1: Зона природного ландшафта
  - Р2: Зона парков и скверов
- Зоны специального назначения**
- СН1: Зона объектов специального назначения V класса
  - СН2: Зона объектов специального назначения II класса
- Земли, на которые градостроительные регламенты не устанавливаются**
- ЛФ: Земли лесного фонда
  - ВФ: Земли, покрытые поверхностными водами
  - ЗЗ: Земли запаса
  - СХУ: Сельскохозяйственные угодья в составе земель сельскохозяйственного назначения

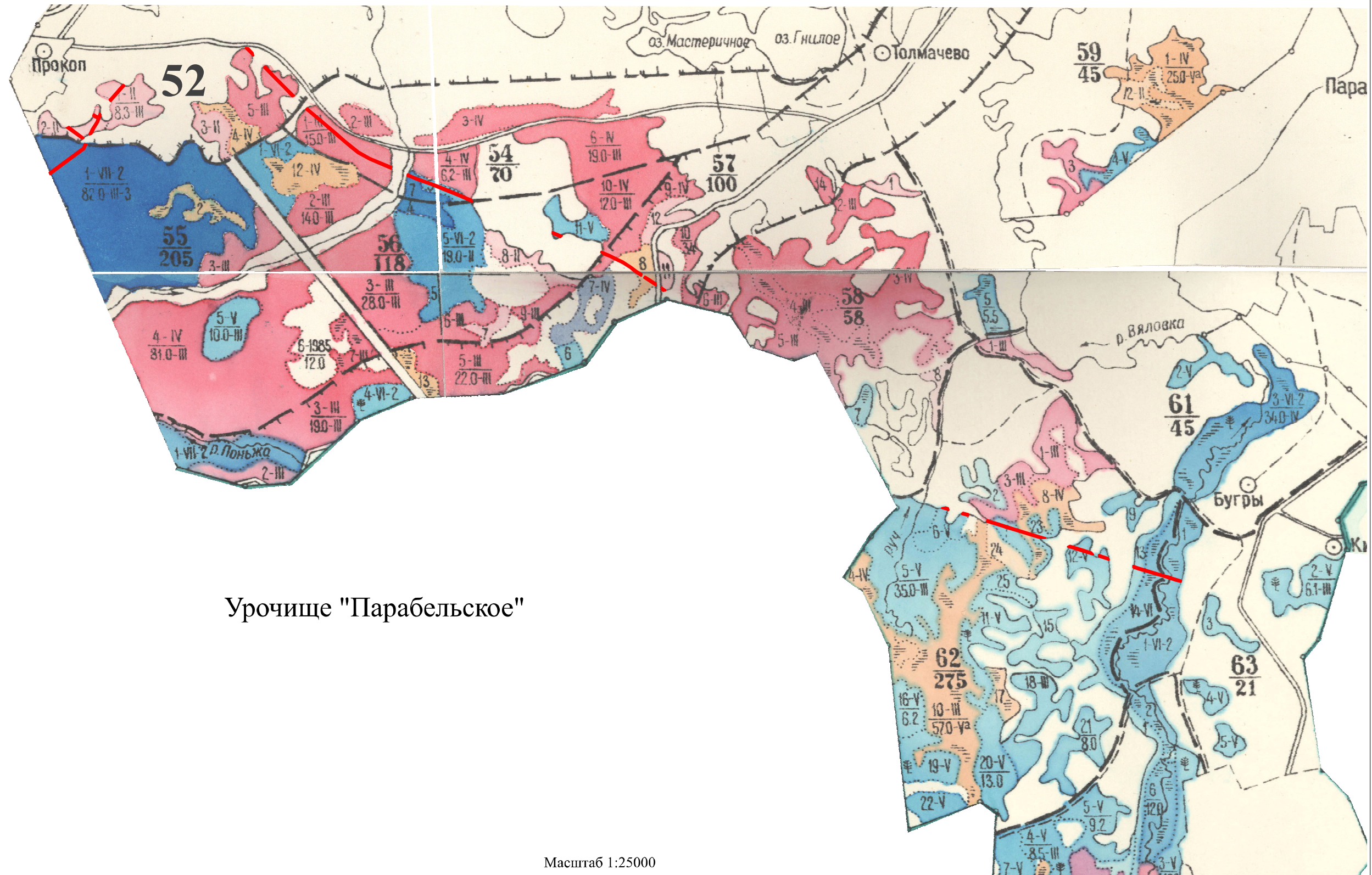
— - проектная граница отвода газопровода



**Схема прохождения линейного объекта  
"Газификация п. Заводской, д. Прокоп Парабельского района Томской области. 1-я очередь." по землям лесного фонда**

Адрес (местоположение):

Томская область, Парабельский район, Парабельское лесничество, Парабельское участковое лесничество, урочище Парабельское сельское (Совхоз "Путь Ленина"), квартал 63, часть выдела 1, квартал 62, часть выдела 14, 13, 12, 23, 8, 7, 24, 6, квартал 57, часть выдела 11, 8, 9, квартал 56, часть выдела 11, квартал 54, часть выдела 4, 5, 7, 1, квартал 52, часть выдела 5, 1, 2, квартал 55, часть выдела 1



Урочище "Парабельское"

Масштаб 1:25000

Условные обозначения:


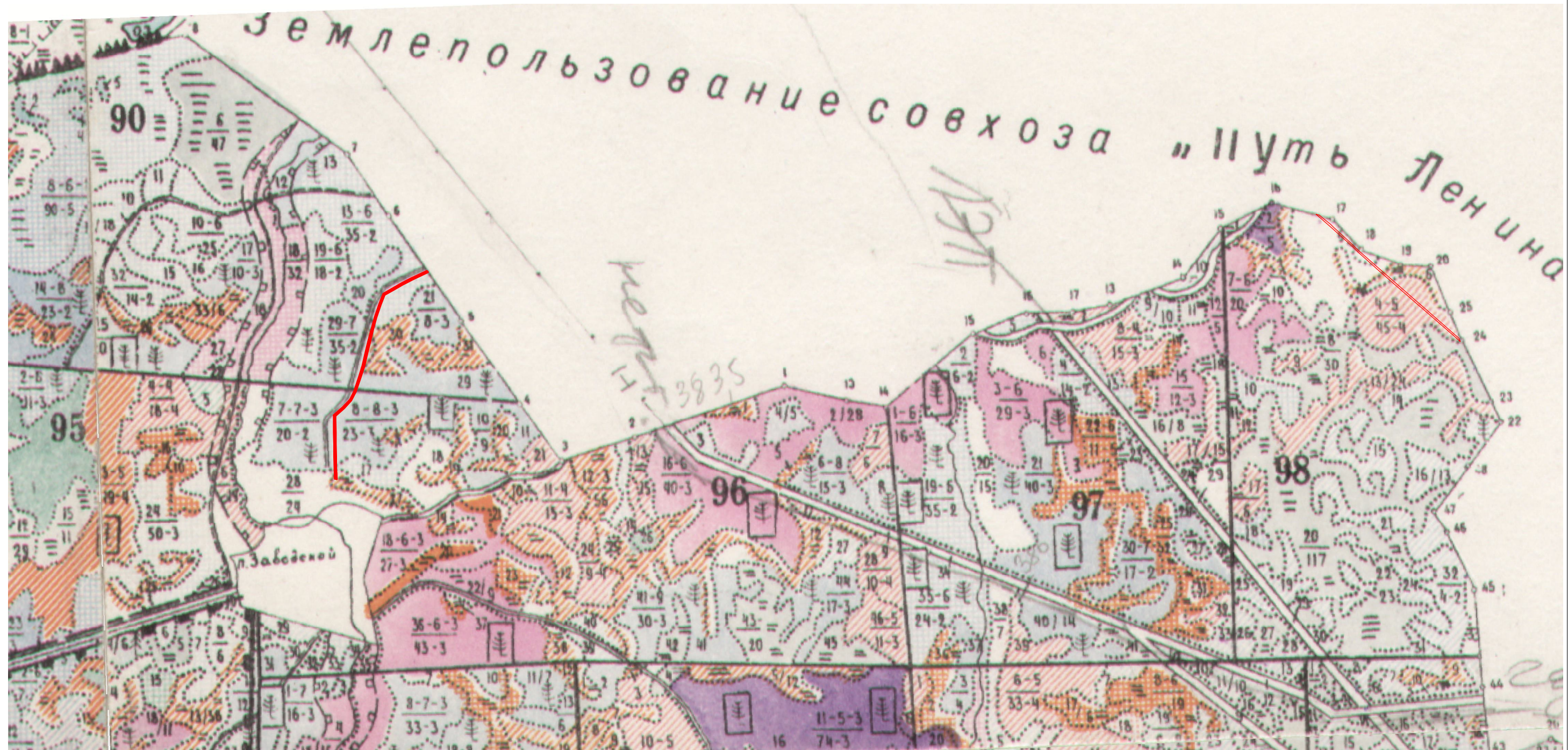
 - проектная граница отвода газопровода на землях лесного фонда

Схема прохождения линейного объекта  
"Газификация п. Заводской, д. Прокоп Парабельского района Томской области. 1-я очередь." по землям лесного фонда

Адрес (местоположение):

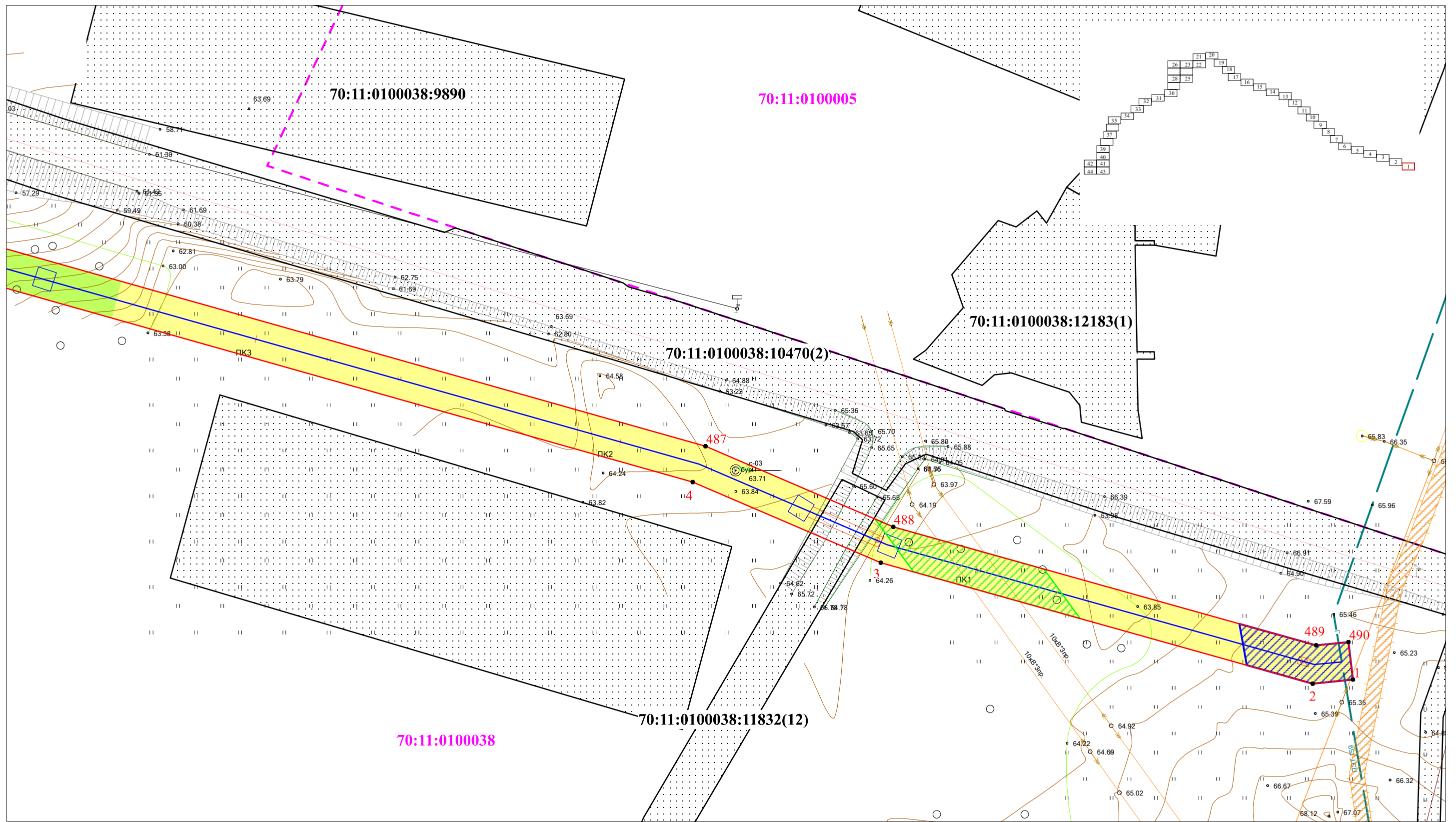
Томская область, Парабельский район, Парабельское лесничество, Парабельское участковое лесничество, урочище Парабельское, квартал 98, часть выдела 4, 6, 5, квартал 90, часть выдела 13, 30, 29, квартал 95, часть выдела 8, 28, 27.



Масштаб 1:25000

Условные обозначения:

— проектная граница отвода газопровода на землях лесного фонда



Условные обозначения:

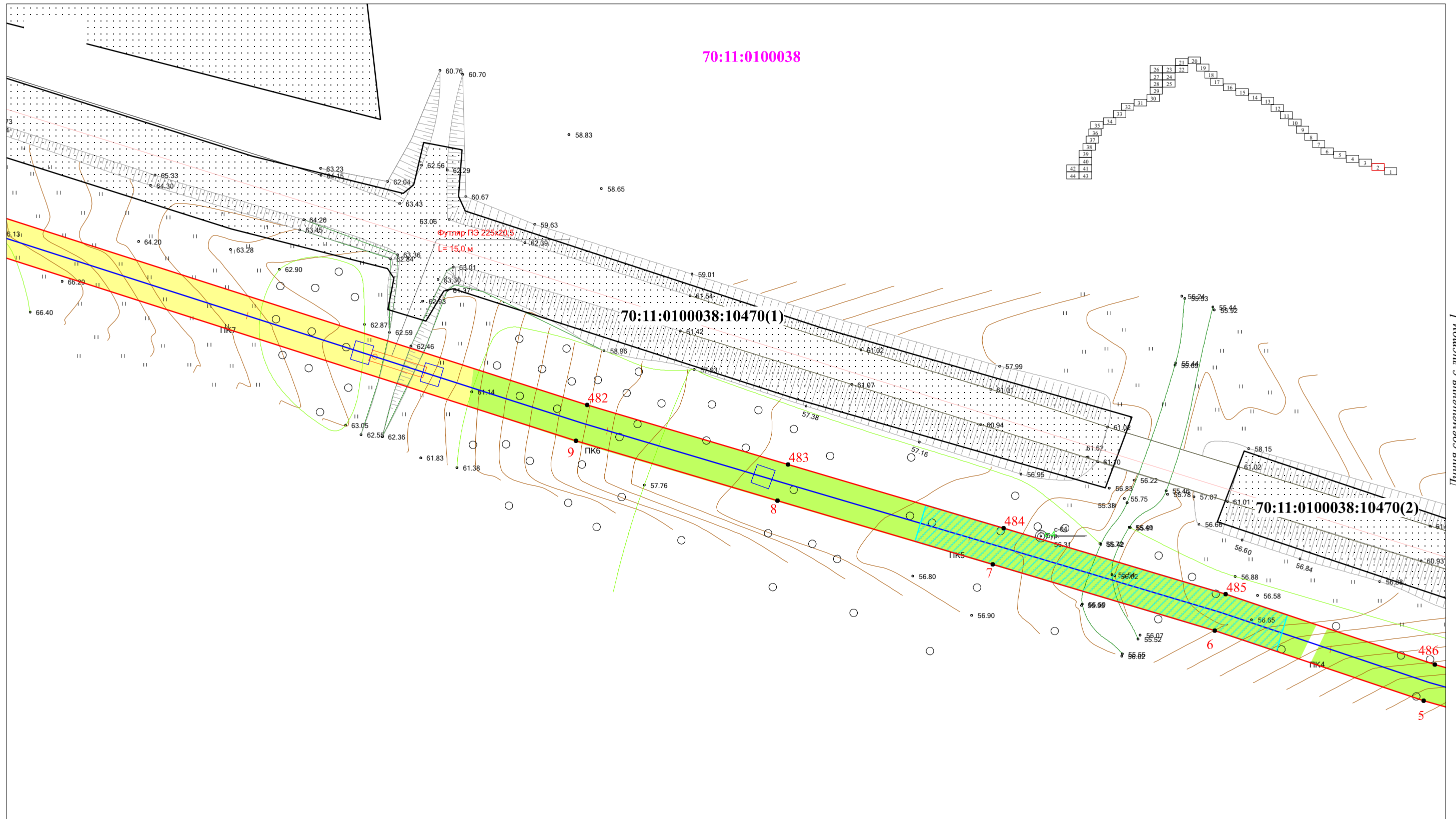
- - Проектная ось газопровода
- Проект отвода газопровода (проектируемая территория)
- 3 - Поворотная точка отвода газопровода и ее обозначение
- Граница кадастрового квартала
- 70:11:0100038 - Номер кадастрового квартала
- Границы земельных участков по данным ГКН
- :123 - Кадастровый номер земельного участка по данным ГКН
- Охранная зона газопровода
- Охранная зона нефтепровода
- Охранная зона воздушных линий электропередач 10 кВ
- Охранная зона воздушных линий электропередач 220 кВ
- Охранная зона подземного кабеля связи
- Охранная зона рек и ручьев, озер

- Образуемые земельные участки для строительства газопровода по категориям земель:
- на землях сельскохозяйственного назначения
  - на землях лесного фонда
  - на землях населенных пунктов
  - Границы изменяемых земельных участков стоящих на кадастровом учете

	Долж.	Ф.И.О.	Подп.	Дата	"Газификация п. Заводской, д. Прокоп Парабельского района Томской области. 1-я очередь."			
	Директор	Гайдуков Ю.И.			Проект планировки и проект межевания территории			
	Кад. инж.	Храмых Ю.А.						
					Масштаб 1:1000	Стадия	Лист	Листов
					П	1	44	
					ООО "Сибгеосервис", г. Томск, ул. Гагарина 35 тел./факс (3822) 529-006, sibgeotomsk@yandex.ru			

Линия совмещения с листом 3

Линия совмещения с листом 1



70:11:0100038

70:11:0100038:10470(1)

70:11:0100038:10470(2)

Футляр ПЭ 225x20.5  
L=15.0 м

Условные обозначения:

- Проектная ось газопровода
- Проект отвода газопровода (проектируемая территория)
- 3 - Поворотная точка отвода газопровода и ее обозначение
- Граница кадастрового квартала
- 70:11:0100038 - Номер кадастрового квартала
- Границы земельных участков по данным ГКН
- :123 - Кадастровый номер земельного участка по данным ГКН
- Охранная зона газопровода
- Охранная зона нефтепровода
- Охранная зона воздушных линий электропередач 10 кВ
- Охранная зона воздушных линий электропередач 220 кВ
- Охранная зона подземного кабеля связи
- Охранная зона рек и ручьев, озер

- Образуемые земельные участки для строительства газопровода по категориям земель:
- на землях сельскохозяйственного назначения
  - на землях лесного фонда
  - на землях населенных пунктов
  - Границы изменяемых земельных участков стоящих на кадастровом учете

Долж.	Ф.И.О.	Подп.	Дата
Директор	Гайдуков Ю.И.		
Кад. инж.	Храмых Ю.А.		

"Газификация п. Заводской, д. Прокоп Парабельского района Томской области. 1-я очередь."			
Проект планировки и проект межевания территории Масштаб 1:1000	Стадия	Лист	Листов
	П	2	44
ООО "Сибгеосервис", г. Томск, ул. Гагарина 35 тел./факс (3822) 529-006, sibgeotomsk@yandex.ru			

Линия совмещения с листом 4

Линия совмещения с листом 2



Условные обозначения:

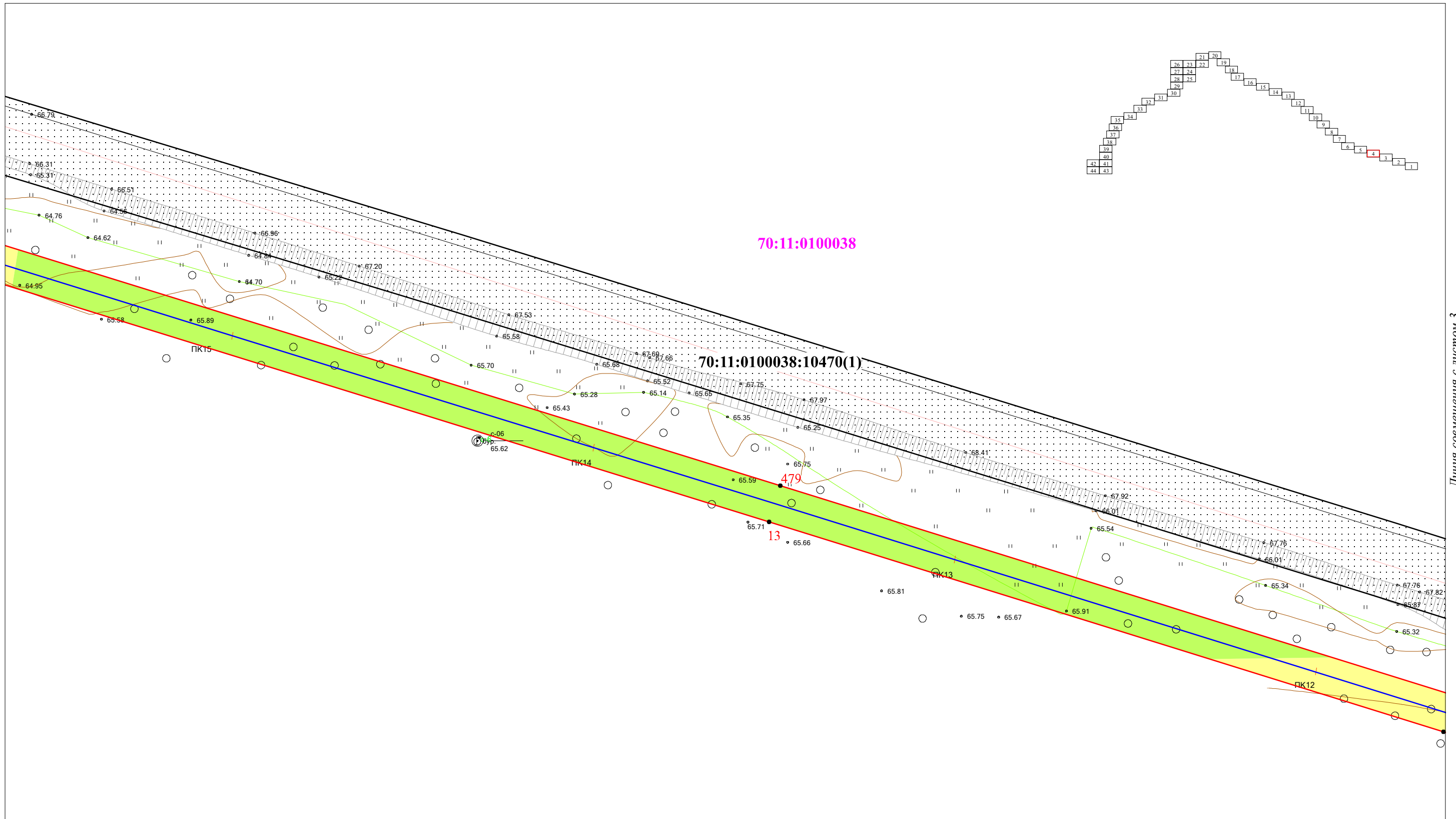
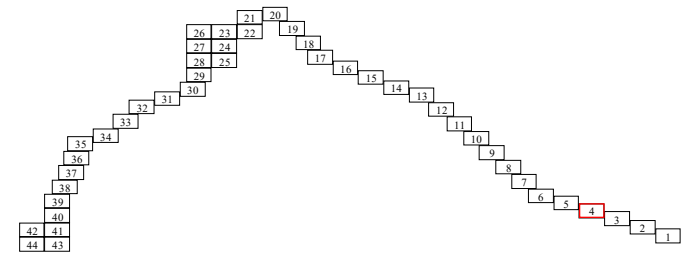
- - Проектная ось газопровода
- Проект отвода газопровода (проектируемая территория)
- 3 - Поворотная точка отвода газопровода и ее обозначение
- Граница кадастрового квартала
- 70:11:0100038 - Номер кадастрового квартала
- Границы земельных участков по данным ГКН
- :123 - Кадастровый номер земельного участка по данным ГКН
- Охранная зона газопровода
- Охранная зона нефтепровода
- Охранная зона воздушных линий электропередач 10 кВ
- Охранная зона воздушных линий электропередач 220 кВ
- Охранная зона подземного кабеля связи
- Охранная зона рек и ручьев, озер

- Образуемые земельные участки для строительства газопровода по категориям земель:
- на землях сельскохозяйственного назначения
  - на землях лесного фонда
  - на землях населенных пунктов
  - Границы изменяемых земельных участков стоящих на кадастровом учете

<i>Долж.</i>	<i>Ф.И.О.</i>	<i>Подп.</i>	<i>Дата</i>	"Газификация п. Заводской, д. Прокоп Парабельского района Томской области. 1-я очередь."			
Директор	Гайдуков Ю.И.						
Кад. инж.	Храмых Ю.А.			Проект планировки и проект межевания территории	<i>Стадия</i>	<i>Лист</i>	<i>Листов</i>
					П	3	44
				Масштаб 1:1000			
				ООО "Сибгеосервис", г. Томск, ул. Гагарина 35 тел./факс (3822) 529-006, sibgeotomsk@yandex.ru			

Линия совмещения с листом 5

Линия совмещения с листом 3



Условные обозначения:

- Проектная ось газопровода
- Проект отвода газопровода (проектируемая территория)
- Поворотная точка отвода газопровода и ее обозначение
- Граница кадастрового квартала
- 70:11:0100038** - Номер кадастрового квартала
- Границы земельных участков по данным ГКН
- :123** - Кадастровый номер земельного участка по данным ГКН
- Охранная зона газопровода
- Охранная зона нефтепровода
- Охранная зона воздушных линий электропередач 10 кВ
- Охранная зона воздушных линий электропередач 220 кВ
- Охранная зона подземного кабеля связи
- Охранная зона рек и ручьев, озер

- Образуемые земельные участки для строительства газопровода по категориям земель:
- на землях сельскохозяйственного назначения
  - на землях лесного фонда
  - на землях населенных пунктов
- Границы изменяемых земельных участков стоящих на кадастровом учете

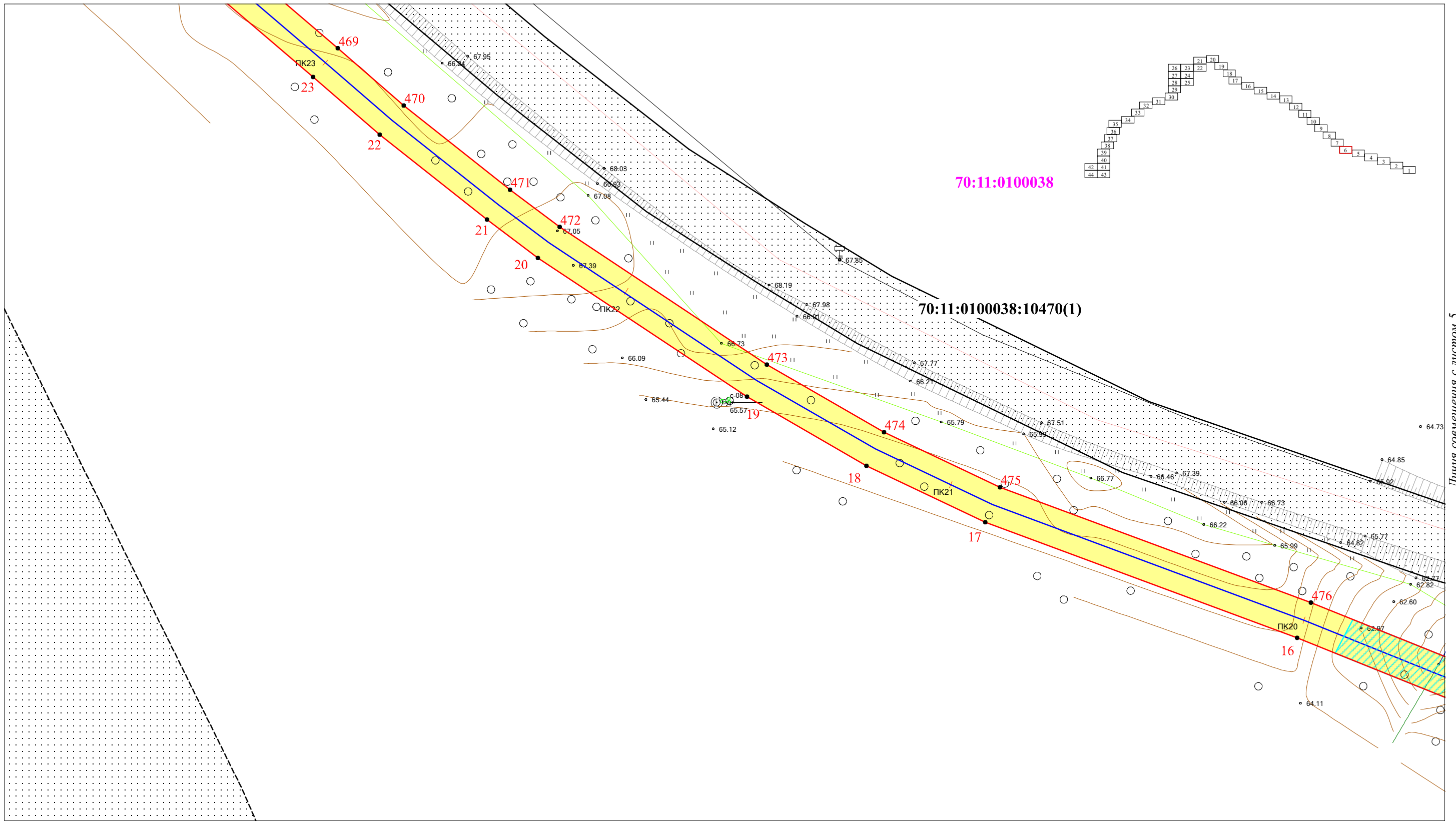
Долж.	Ф.И.О.	Подп.	Дата
Директор	Гайдуков Ю.И.		
Кад. инж.	Храмых Ю.А.		

"Газификация п. Заводской, д. Прокоп Парабельского района Томской области. 1-я очередь."			
Проект планировки и проект межевания территории Масштаб 1:1000	Стадия	Лист	Листов
	П	4	44
ООО "Сибгеосервис", г. Томск, ул. Гагарина 35 тел./факс (3822) 529-006, sibgeotomsk@yandex.ru			



Линия совмещения с листом 7

Линия совмещения с листом 5



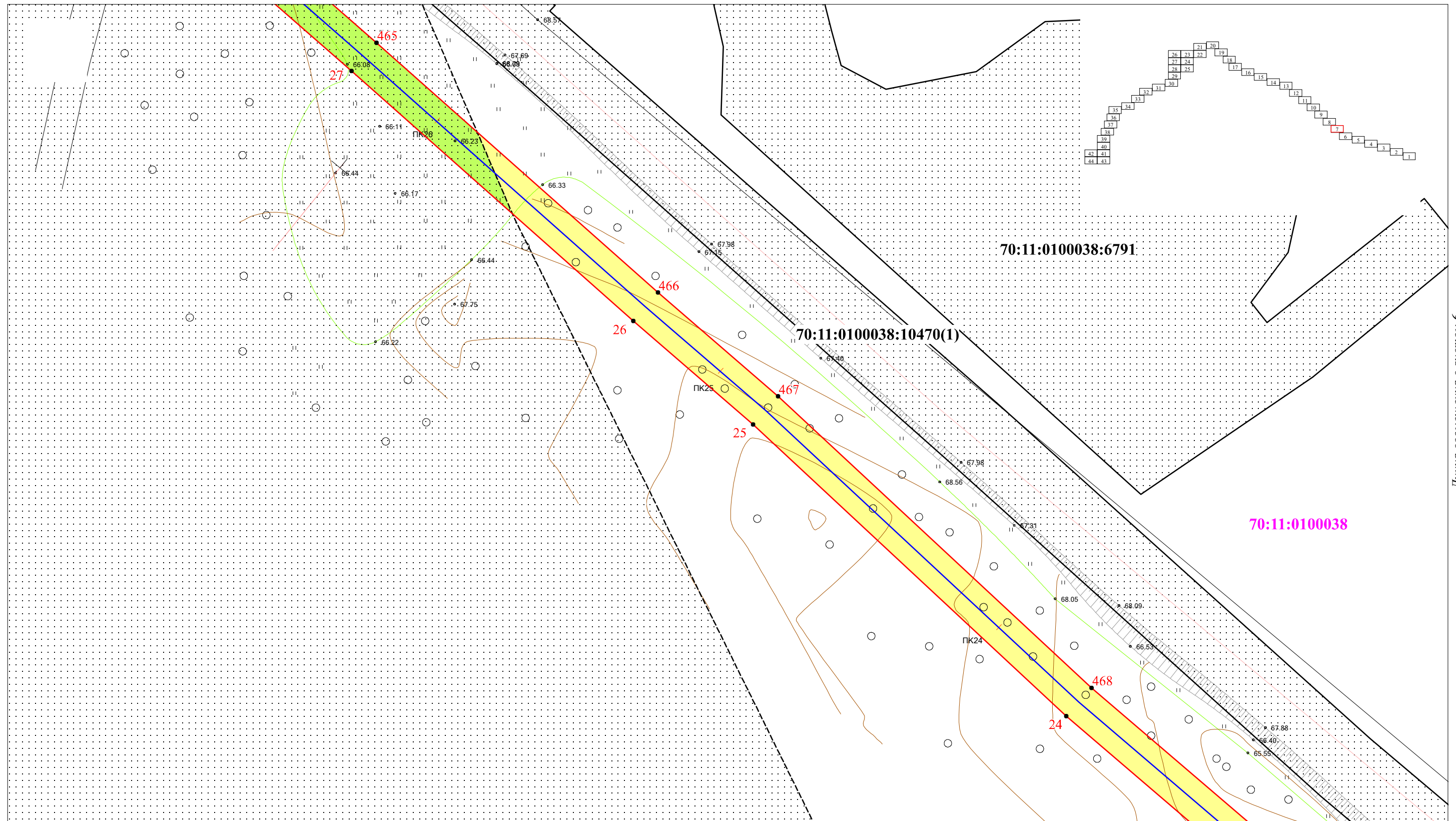
Условные обозначения:

- - Проектная ось газопровода
- Проект отвода газопровода (проектируемая территория)
- 3 - Поворотная точка отвода газопровода и ее обозначение
- - - - Граница кадастрового квартала
- :123 - Номер кадастрового квартала
- Границы земельных участков по данным ГКН
- :123 - Кадастровый номер земельного участка по данным ГКН
- Охранная зона газопровода
- Охранная зона нефтепровода
- Охранная зона воздушных линий электропередач 10 кВ
- Охранная зона воздушных линий электропередач 220 кВ
- Охранная зона подземного кабеля связи
- Охранная зона рек и ручьев, озер

- Образующие земельные участки для строительства газопровода по категориям земель:
- на землях сельскохозяйственного назначения
  - на землях лесного фонда
  - на землях населенных пунктов
- Границы изменяемых земельных участков стоящих на кадастровом учете

Долж.	Ф.И.О.	Подп.	Дата	"Газификация п. Заводской, д. Прокоп Парабельского района Томской области. 1-я очередь."			
Директор	Гайдуков Ю.И.			Проект планировки и проект межевания территории	Стадия	Лист	Листов
Кад. инж.	Храмых Ю.А.				П	6	44
				Масштаб 1:1000			
				ООО "Сибгеосервис", г. Томск, ул. Гагарина 35 тел./факс (3822) 529-006, sibgeotomsk@yandex.ru			





Условные обозначения:

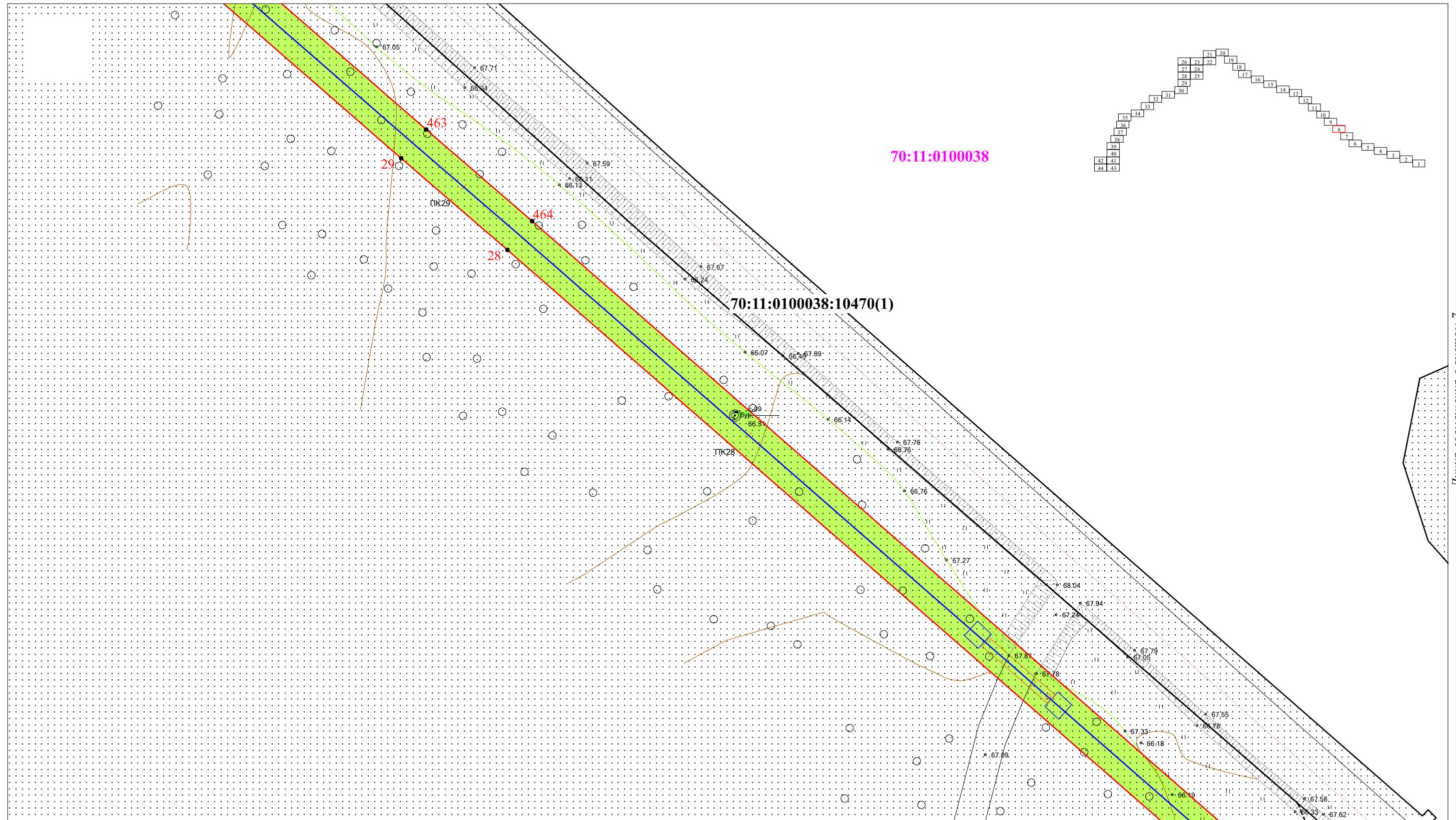
- - Проектная ось газопровода
- Проект отвода газопровода (проектируемая территория)
- <sub>3</sub> - Поворотная точка отвода газопровода и ее обозначение
- Граница кадастрового квартала
- 70:11:0100038 - Номер кадастрового квартала
- Границы земельных участков по данным ГКН
- :123 - Кадастровый номер земельного участка по данным ГКН
- Охранная зона газопровода
- Охранная зона нефтепровода
- Охранная зона воздушных линий электропередач 10 кВ
- Охранная зона воздушных линий электропередач 220 кВ
- Охранная зона подземного кабеля связи
- Охранная зона рек и ручьев, озер

- Образующие земельные участки для строительства газопровода по категориям земель:
- на землях сельскохозяйственного назначения
  - на землях лесного фонда
  - на землях населенных пунктов
  - Границы изменяемых земельных участков стоящих на кадастровом учете

Долж.	Ф.И.О.	Подп.	Дата	"Газификация п. Заводской, д. Прокоп Парабельского района Томской области. 1-я очередь."			
Директор	Гайдуков Ю.И.			Проект планировки и проект межевания территории Масштаб 1:1000	Стадия	Лист	Листов
Кад. инж.	Храмых Ю.А.				П	7	44
				ООО "Сибгеосервис", г. Томск, ул. Гагарина 35 тел./факс (3822) 529-006, sibgeotomsk@yandex.ru			

Линия совмещения с листом 9

Линия совмещения с листом 7



Условные обозначения:

- - Проектная ось газопровода
- Проект отвода газопровода (проектируемая территория)
- 3 - Поворотная точка отвода газопровода и ее обозначение
- Граница кадастрового квартала
- 70:11:0100038 - Номер кадастрового квартала
- Границы земельных участков по данным ГКН
- :123 - Кадастровый номер земельного участка по данным ГКН
- Охранная зона газопровода
- Охранная зона нефтепровода
- Охранная зона воздушных линий электропередач 10 кВ
- Охранная зона воздушных линий электропередач 220 кВ
- Охранная зона подземного кабеля связи
- Охранная зона рек и ручьев, озер

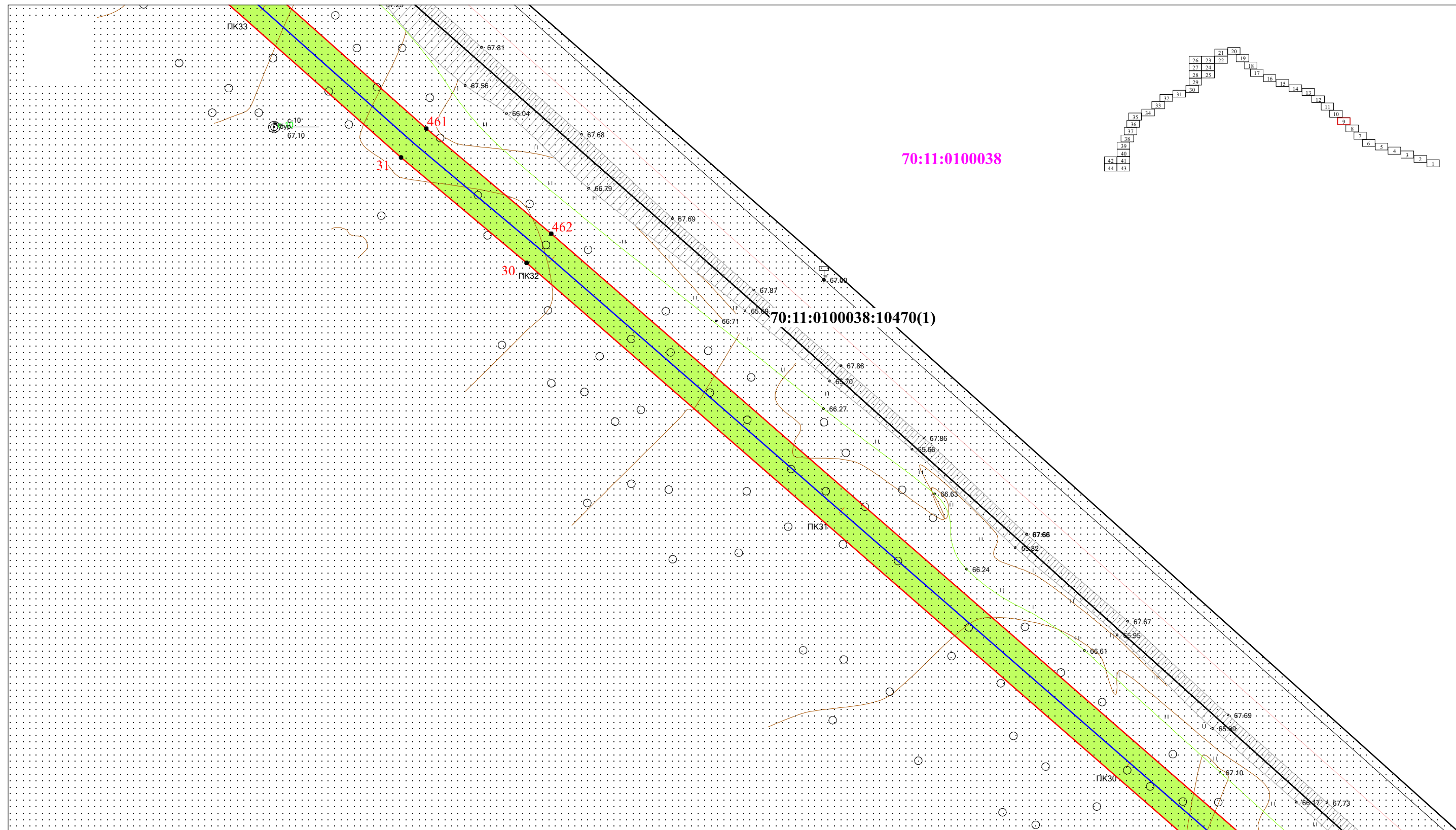
- Образующие земельные участки для строительства газопровода по категориям земель:
- на землях сельскохозяйственного назначения
  - на землях лесного фонда
  - на землях населенных пунктов
  - Границы изменяемых земельных участков стоящих на кадастровом учете

Долж.	Ф.И.О.	Подп.	Дата
Директор	Гайдуков Ю.И.		
Кад. инж.	Храмых Ю.А.		

"Газификация п. Заводской, д. Прокоп Парабельского района Томской области. 1-я очередь."

Проект планировки и проект межевания территории	Стадия	Лист	Листов
	П	8	44

ООО "Сибгеосервис", г. Томск, ул. Гагарина 35  
тел./факс (3822) 529-006, sibgeotomsk@yandex.ru

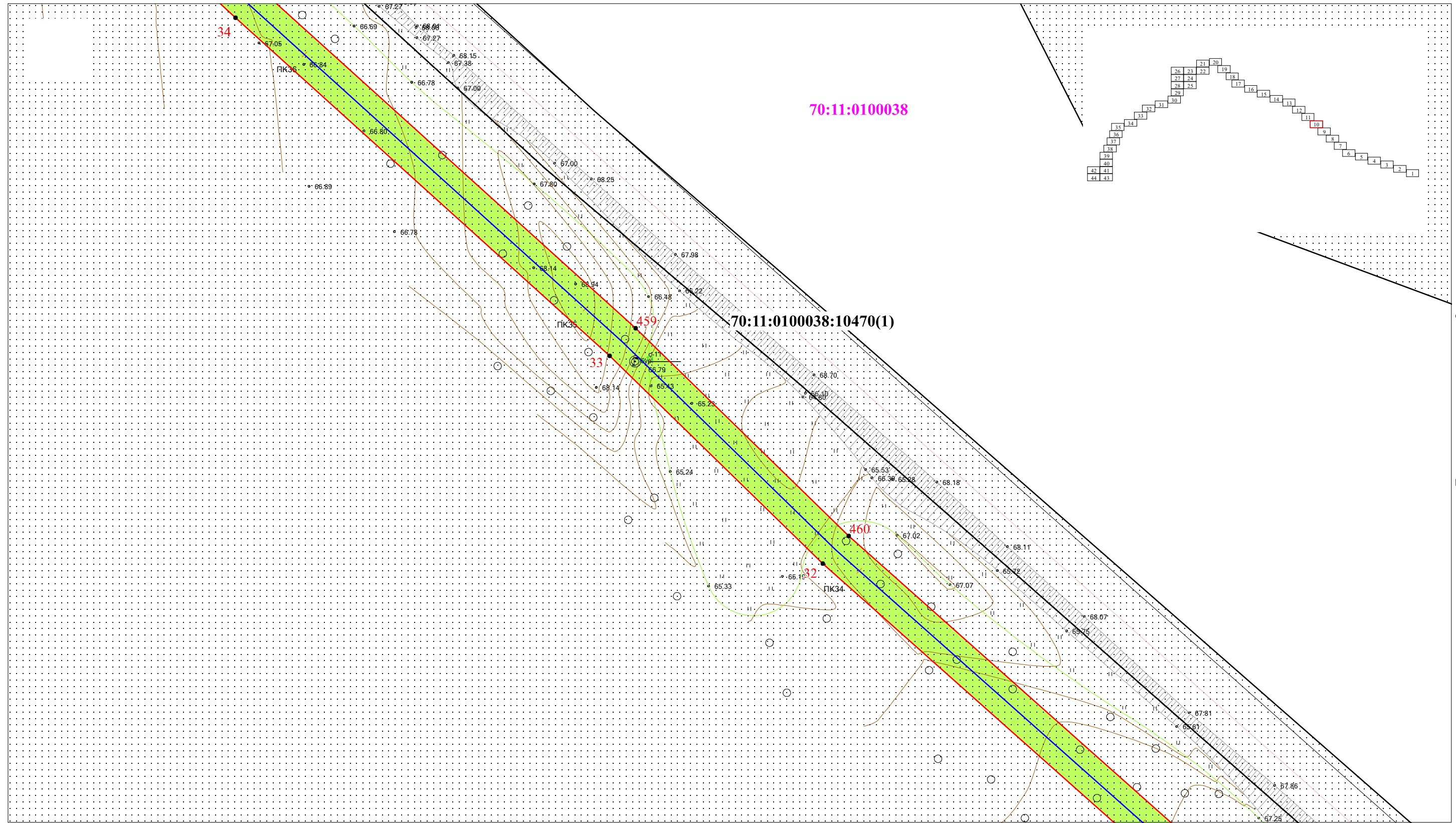


Условные обозначения:

- - Проектная ось газопровода
- Проект отвода газопровода (проектируемая территория)
- 3 - Поворотная точка отвода газопровода и ее обозначение
- Граница кадастрового квартала
- 70:11:0100038 - Номер кадастрового квартала
- Границы земельных участков по данным ГКН
- :123 - Кадастровый номер земельного участка по данным ГКН
- Охранная зона газопровода
- Охранная зона нефтепровода
- Охранная зона воздушных линий электропередач 10 кВ
- Охранная зона воздушных линий электропередач 220 кВ
- Охранная зона подземного кабеля связи
- Охранная зона рек и ручьев, озер

- Образуемые земельные участки для строительства газопровода по категориям земель:
- на землях сельскохозяйственного назначения
  - на землях лесного фонда
  - на землях населенных пунктов
  - Границы изменяемых земельных участков стоящих на кадастровом учете

Долж.	Ф.И.О.	Подп.	Дата	"Газификация п. Заводской, д. Прокоп Парабельского района Томской области. 1-я очередь."			
Директор	Гайдуков Ю.И.			Проект планировки и проект межевания территории	Стадия	Лист	Листов
Кад. инж.	Храмых Ю.А.				II	9	44
				Масштаб 1:1000			
				ООО "Сибгеосервис", г. Томск, ул. Гагарина 35 тел./факс (3822) 529-006, sibgeotomsk@yandex.ru			



Условные обозначения:

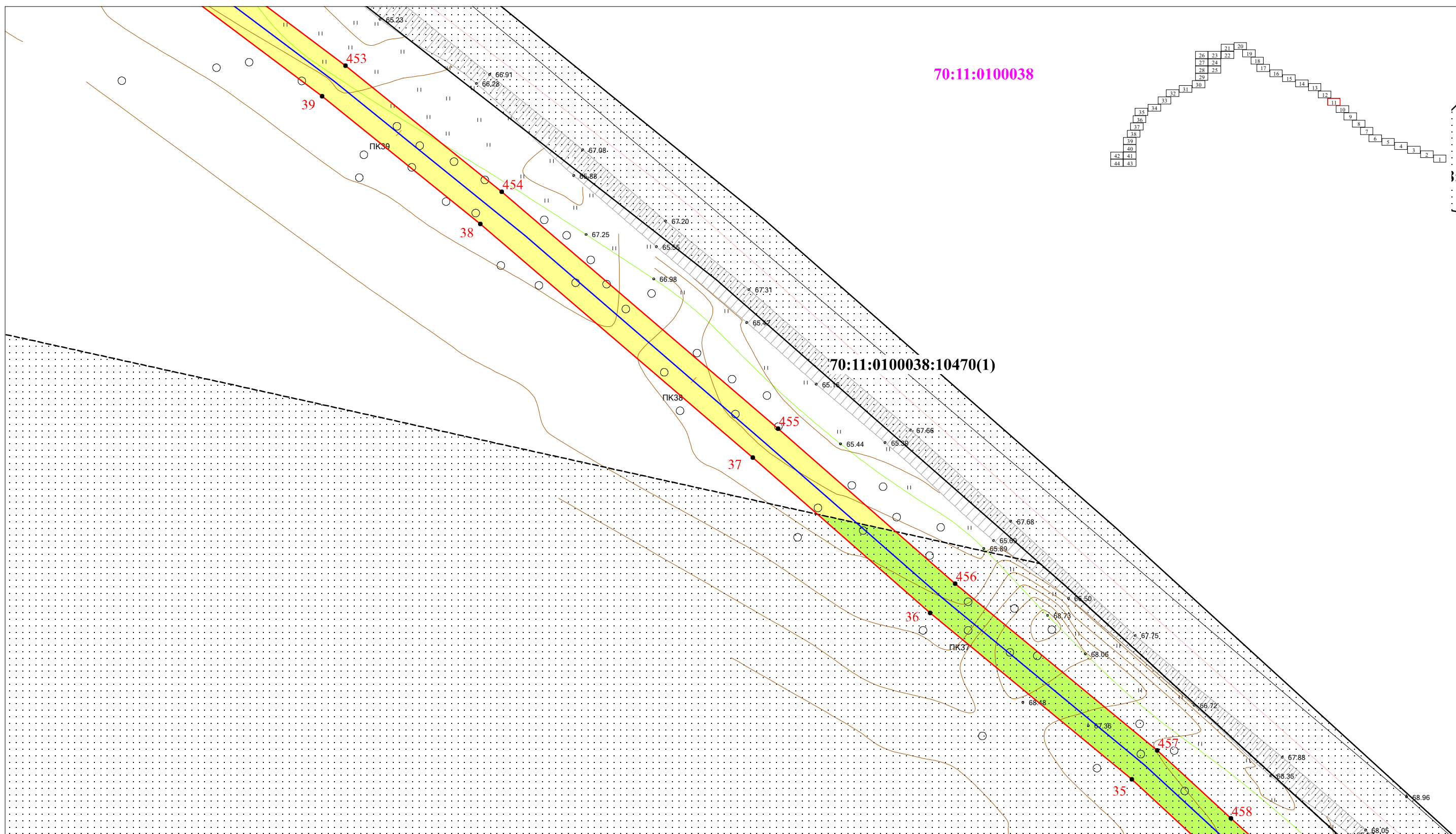
- - Проектная ось газопровода
- Проект отвода газопровода (проектируемая территория)
- 3 - Поворотная точка отвода газопровода и ее обозначение
- Граница кадастрового квартала
- 70:11:0100038 - Номер кадастрового квартала
- Границы земельных участков по данным ГКН
- :123 - Кадастровый номер земельного участка по данным ГКН
- Охранная зона газопровода
- Охранная зона нефтепровода
- Охранная зона воздушных линий электропередач 10 кВ
- Охранная зона воздушных линий электропередач 220 кВ
- Охранная зона подземного кабеля связи
- Охранная зона рек и ручьев, озер

Образуемые земельные участки для строительства газопровода по категориям земель:

- на землях сельскохозяйственного назначения
- на землях лесного фонда
- на землях населенных пунктов
- Границы изменяемых земельных участков стоящих на кадастровом учете

Долж.	Ф.И.О.	Подп.	Дата
Директор	Гайдуков Ю.И.		
Кад. инж.	Храмых Ю.А.		

"Газификация п. Заводской, д. Прокоп Парабельского района Томской области. 1-я очередь."			
Проект планировки и проект межевания территории Масштаб 1:1000	Стадия	Лист	Листов
	П	10	44
ООО "Сибгеосервис", г. Томск, ул. Гагарина 35 тел./факс (3822) 529-006, sibgeotomsk@yandex.ru			



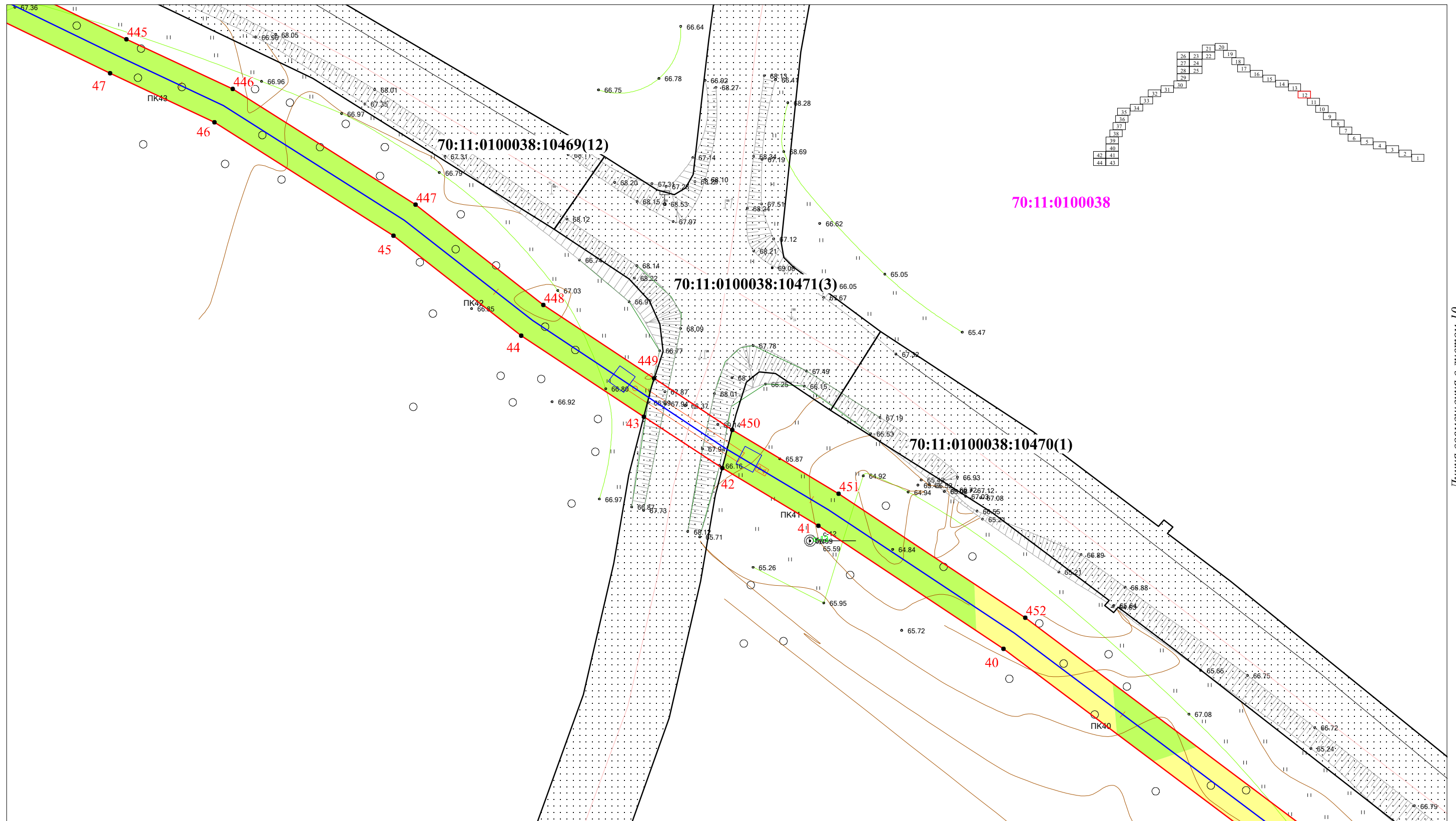
Условные обозначения:

- Проектная ось газопровода
- Проект отвода газопровода (проектируемая территория)
- Поворотная точка отвода газопровода и ее обозначение
- Граница кадастрового квартала
- 70:11:0100038** - Номер кадастрового квартала
- Границы земельных участков по данным ГКН
- :123** - Кадастровый номер земельного участка по данным ГКН
- Охранная зона газопровода
- Охранная зона нефтепровода
- Охранная зона воздушных линий электропередач 10 кВ
- Охранная зона воздушных линий электропередач 220 кВ
- Охранная зона подземного кабеля связи
- Охранная зона рек и ручьев, озер

- Образуемые земельные участки для строительства газопровода по категориям земель:
- на землях сельскохозяйственного назначения
  - на землях лесного фонда
  - на землях населенных пунктов
  - Границы изменяемых земельных участков стоящих на кадастровом учете

Долж.	Ф.И.О.	Подп.	Дата
Директор	Гайдуков Ю.И.		
Кад. инж.	Храмых Ю.А.		

"Газификация п. Заводской, д. Прокоп Парабельского района Томской области. 1-я очередь."			
Проект планировки и проект межевания территории	Стадия	Лист	Листов
	П	11	44
Масштаб 1:1000			
ООО "Сибгеосервис", г. Томск, ул. Гагарина 35 тел./факс (3822) 529-006, sibgeotomsk@yandex.ru			



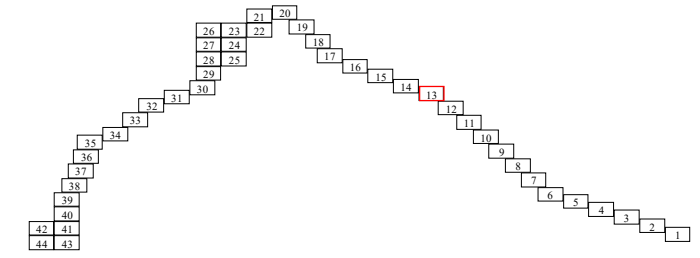
Условные обозначения:

- - Проектная ось газопровода
- Проект отвода газопровода (проектируемая территория)
- 3 - Поворотная точка отвода газопровода и ее обозначение
- Граница кадастрового квартала
- 70:11:0100038 - Номер кадастрового квартала
- Границы земельных участков по данным ГКН
- :123 - Кадастровый номер земельного участка по данным ГКН
- Охранная зона газопровода
- Охранная зона нефтепровода
- Охранная зона воздушных линий электропередач 10 кВ
- Охранная зона воздушных линий электропередач 220 кВ
- Охранная зона подземного кабеля связи
- Охранная зона рек и ручьев, озер

Образуемые земельные участки для строительства газопровода по категориям земель:

- на землях сельскохозяйственного назначения
- на землях лесного фонда
- на землях населенных пунктов
- Границы изменяемых земельных участков стоящих на кадастровом учете

Долж.	Ф.И.О.	Подп.	Дата	"Газификация п. Заводской, д. Прокоп Парабельского района Томской области. 1-я очередь."			
	Директор Гайдуков Ю.И.			Проект планировки и проект межевания территории	Стадия	Лист	Листов
	Кад. инж. Храмых Ю.А.				П	12	44
				Масштаб 1:1000			
				ООО "Сибгеосервис", г. Томск, ул. Гагарина 35 тел./факс (3822) 529-006, sibgeotomsk@yandex.ru			



70:11:0100038

70:11:0100038:10469(12)

70:11:0100038:11977(3)

Линия совмещения с листом 14

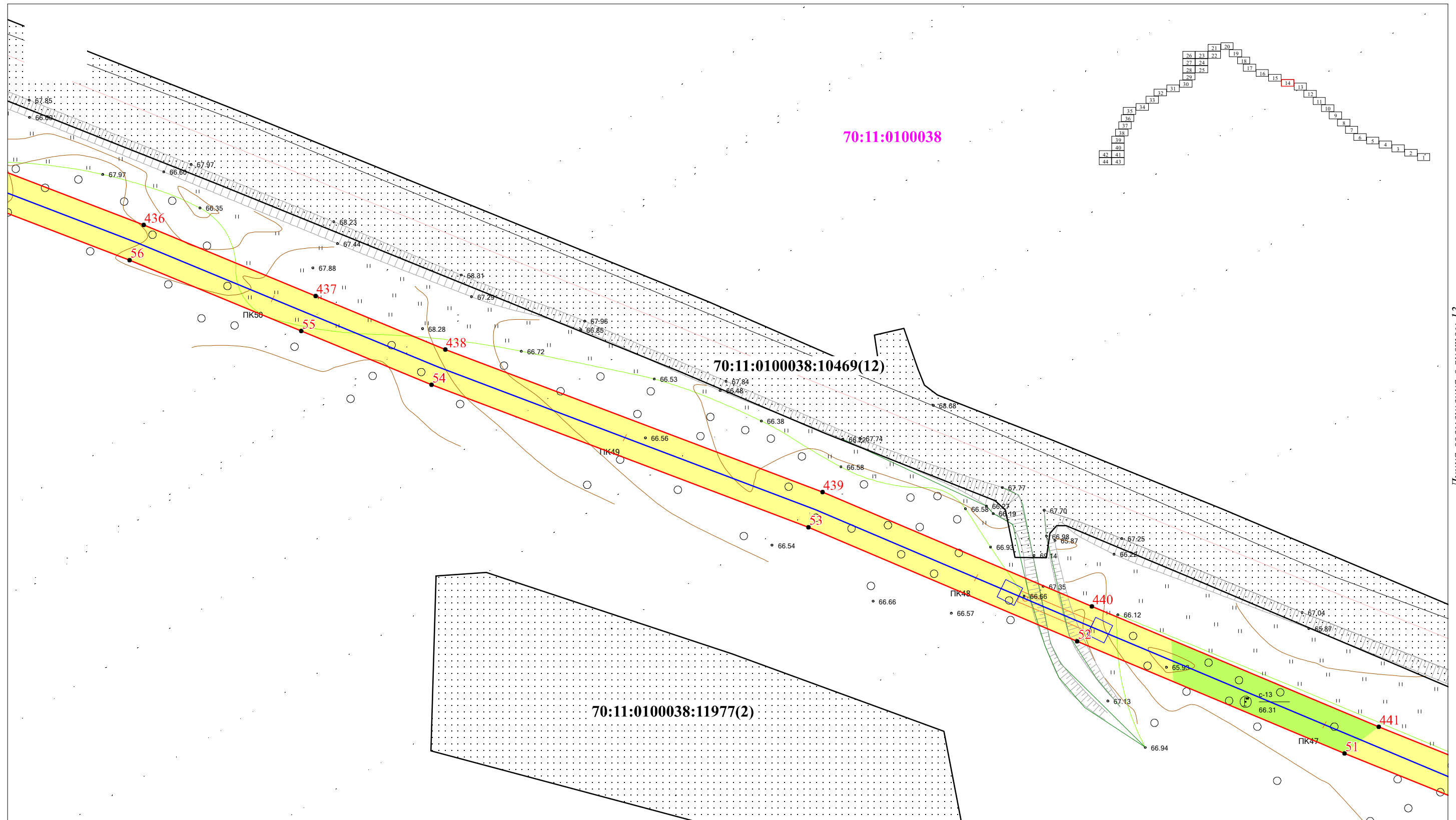
Линия совмещения с листом 12

Условные обозначения:

- Проектная ось газопровода
- Проект отвода газопровода (проектируемая территория)
- Поворотная точка отвода газопровода и ее обозначение
- Граница кадастрового квартала
- 70:11:0100038 - Номер кадастрового квартала
- Границы земельных участков по данным ГКН
- :123 - Кадастровый номер земельного участка по данным ГКН
- Охранная зона газопровода
- Охранная зона нефтепровода
- Охранная зона воздушных линий электропередач 10 кВ
- Охранная зона воздушных линий электропередач 220 кВ
- Охранная зона подземного кабеля связи
- Охранная зона рек и ручьев, озер

- Образуемые земельные участки для строительства газопровода по категориям земель:
- на землях сельскохозяйственного назначения
  - на землях лесного фонда
  - на землях населенных пунктов
- Границы изменяемых земельных участков стоящих на кадастровом учете

Долж.	Ф.И.О.	Подп.	Дата	"Газификация п. Заводской, д. Прокоп Парабельского района Томской области. 1-я очередь."		
Директор	Гайдуков Ю.И.			Проект планировки и проект межевания территории	Стадия	Лист
Кад. инж.	Храмых Ю.А.					
				П	13	44
				Масштаб 1:1000		
				ООО "Сибгеосервис", г. Томск, ул. Гагарина 35 тел./факс (3822) 529-006, sibgeotomsk@yandex.ru		



Условные обозначения:

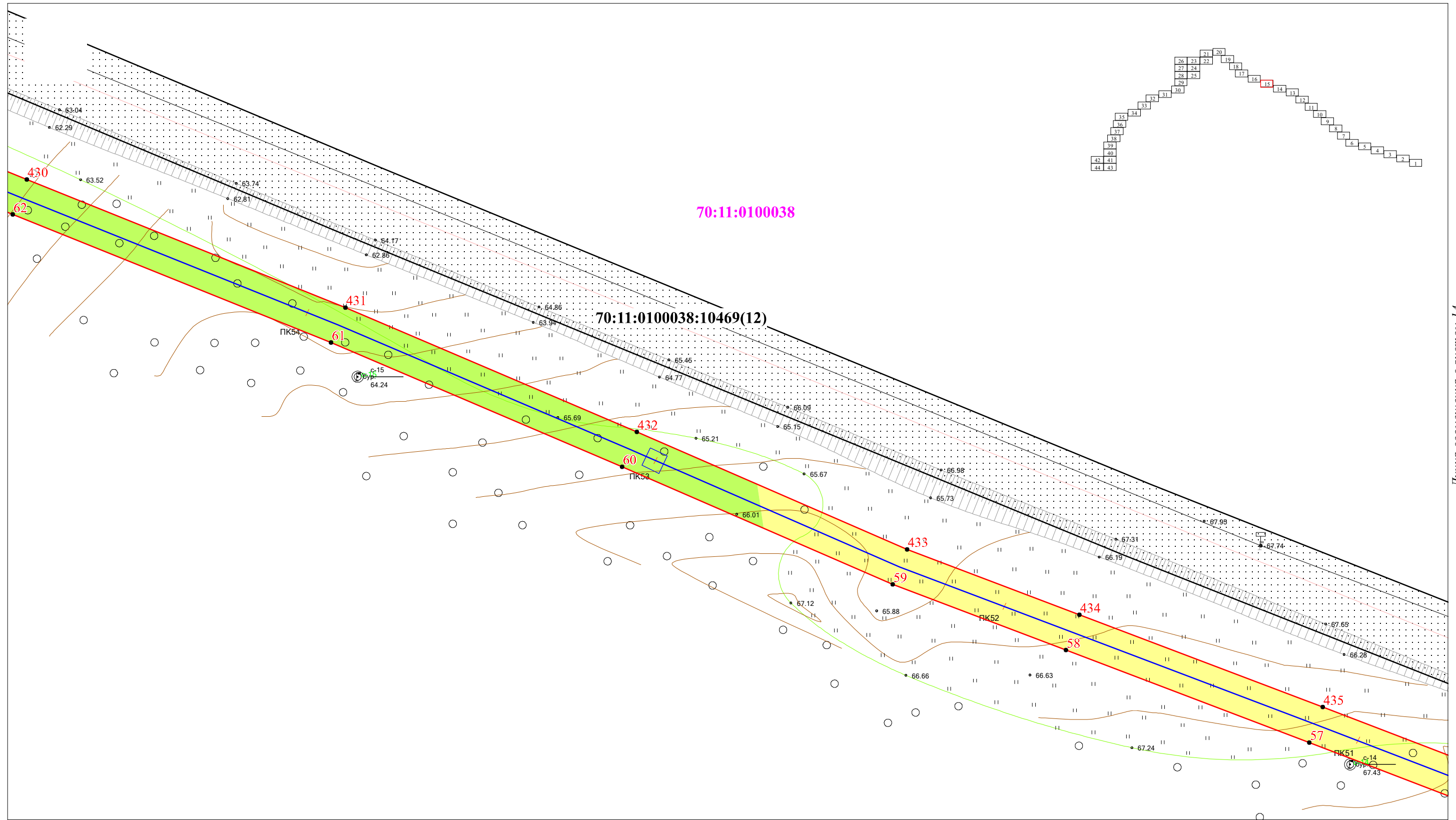
- - Проектная ось газопровода
- Проект отвода газопровода (проектируемая территория)
- 3 - Поворотная точка отвода газопровода и ее обозначение
- - Граница кадастрового квартала
- 70:11:0100038 - Номер кадастрового квартала
- - Границы земельных участков по данным ГКН
- :123 - Кадастровый номер земельного участка по данным ГКН
- Охранная зона газопровода
- Охранная зона нефтепровода
- Охранная зона воздушных линий электропередач 10 кВ
- Охранная зона воздушных линий электропередач 220 кВ
- Охранная зона подземного кабеля связи
- Охранная зона рек и ручьев, озер

- Образуемые земельные участки для строительства газопровода по категориям земель:
- на землях сельскохозяйственного назначения
  - на землях лесного фонда
  - на землях населенных пунктов
  - Границы изменяемых земельных участков стоящих на кадастровом учете

Долж.	Ф.И.О.	Подп.	Дата
Директор	Гайдуков Ю.И.		
Кад. инж.	Храмых Ю.А.		

"Газификация п. Заводской, д. Прокоп Парабельского района Томской области. 1-я очередь."			
Проект планировки и проект межевания территории Масштаб 1:1000	Стадия	Лист	Листов
	П	14	44
ООО "Сибгеосервис", г. Томск, ул. Гагарина 35 тел./факс (3822) 529-006, sibgeotomsk@yandex.ru			





Условные обозначения:

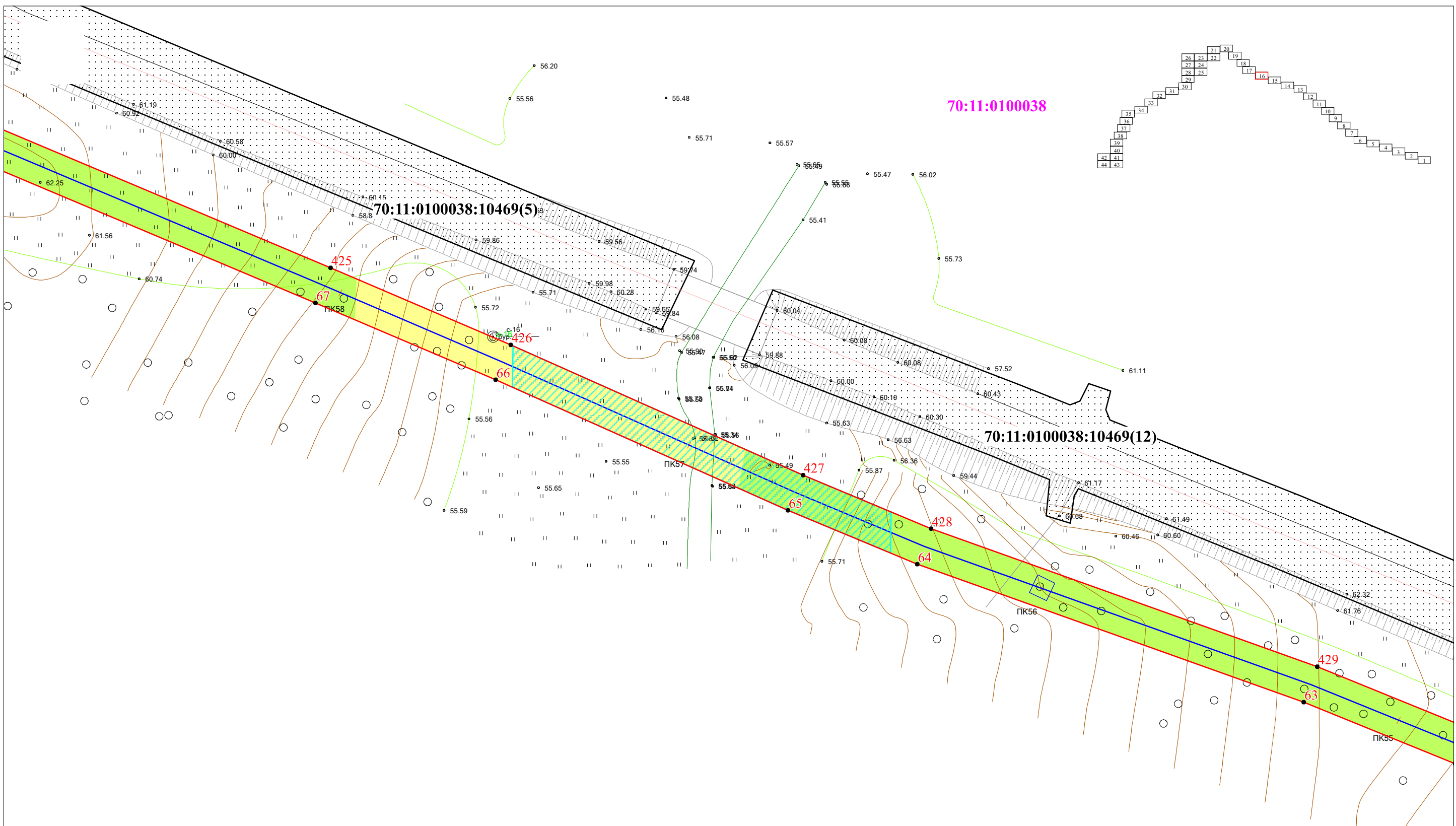
- Проектная ось газопровода
- Проект отвода газопровода (проектируемая территория)
- Поворотная точка отвода газопровода и ее обозначение
- Граница кадастрового квартала
- 70:11:0100038** - Номер кадастрового квартала
- Границы земельных участков по данным ГКН
- :123** - Кадастровый номер земельного участка по данным ГКН
- Охранная зона газопровода
- Охранная зона нефтепровода
- Охранная зона воздушных линий электропередач 10 кВ
- Охранная зона воздушных линий электропередач 220 кВ
- Охранная зона подземного кабеля связи
- Охранная зона рек и ручьев, озер

- Образующие земельные участки для строительства газопровода по категориям земель:
- на землях сельскохозяйственного назначения
  - на землях лесного фонда
  - на землях населенных пунктов
- Границы изменяемых земельных участков стоящих на кадастровом учете

Долж.	Ф.И.О.	Подп.	Дата	"Газификация п. Заводской, д. Прокоп Парабельского района Томской области. 1-я очередь."		
Директор	Гайдуков Ю.И.			Проект планировки и проект межевания территории	Стадия	Лист
Кад. инж.	Храмых Ю.А.					
				П	15	44
				Масштаб 1:1000		
				ООО "Сибгеосервис", г. Томск, ул. Гагарина 35 тел./факс (3822) 529-006, sibgeotomsk@yandex.ru		

Линия совмещения с листом 17

Линия совмещения с листом 15



Условные обозначения:

- Проектная ось газопровода
- Проект отвода газопровода (проектируемая территория)
- 3 - Поворотная точка отвода газопровода и ее обозначение
- Граница кадастрового квартала
- 70:11:0100038 - Номер кадастрового квартала
- Границы земельных участков по данным ГКН
- :123 - Кадастровый номер земельного участка по данным ГКН
- Охранная зона газопровода
- Охранная зона нефтепровода
- Охранная зона воздушных линий электропередач 10 кВ
- Охранная зона воздушных линий электропередач 220 кВ
- Охранная зона подземного кабеля связи
- Охранная зона рек и ручьев, озер

- Образующие земельные участки для строительства газопровода по категориям земель:
- на землях сельскохозяйственного назначения
  - на землях лесного фонда
  - на землях населенных пунктов
- Границы изменяемых земельных участков стоящих на кадастровом учете

Долж.	Ф.И.О.	Подп.	Дата
Директор	Гайдуков Ю.И.		
Кад. инж.	Храмых Ю.А.		

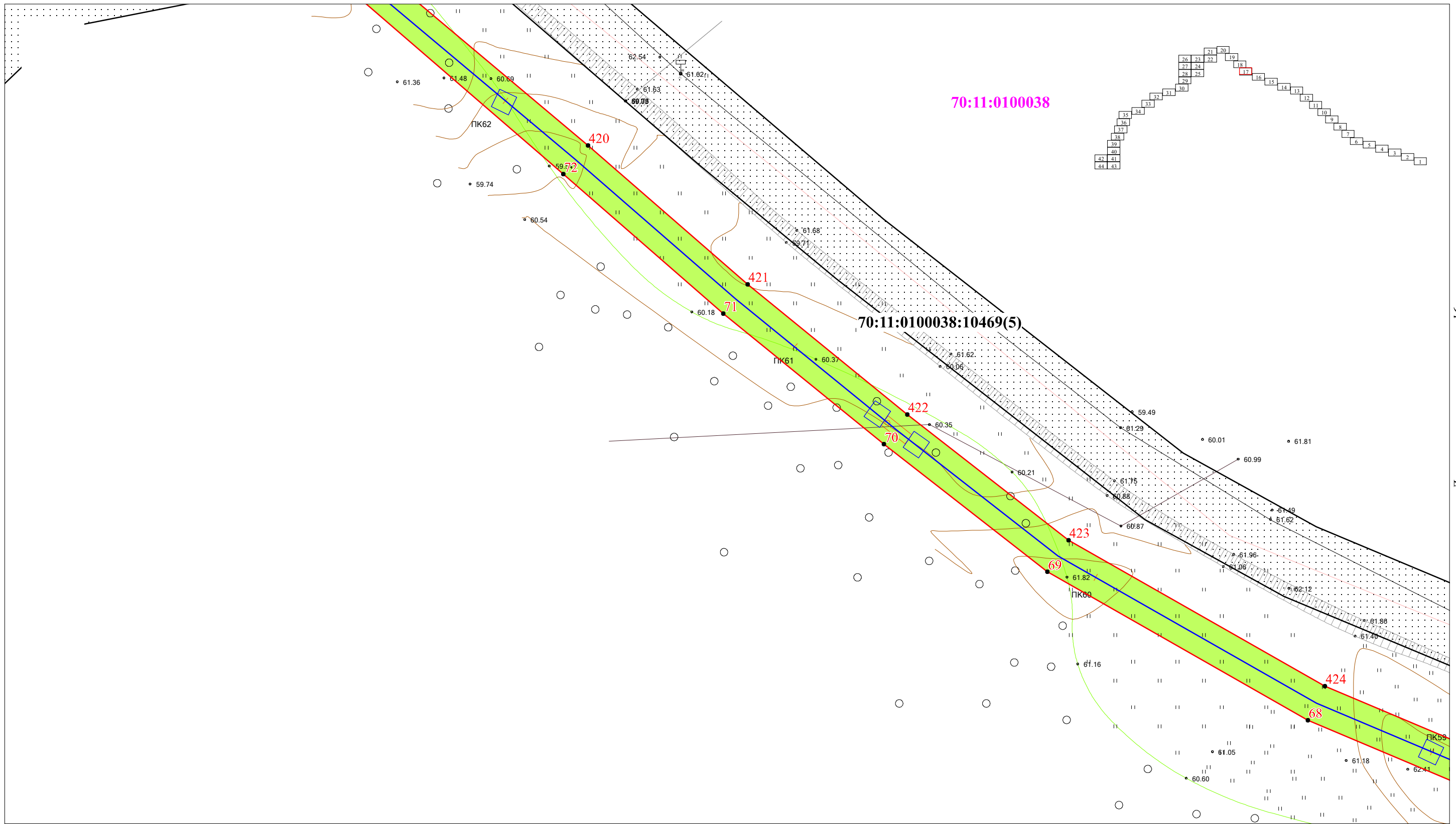
"Газификация п. Заводской, д. Прокоп Парабельского района Томской области. 1-я очередь."

Проект планировки и проект межевания территории

Масштаб 1:1000

Стадия	Лист	Листов
П	16	44

ООО "Сибгеосервис", г. Томск, ул. Гагарина 35  
тел./факс (3822) 529-006, sibgeotomsk@yandex.ru



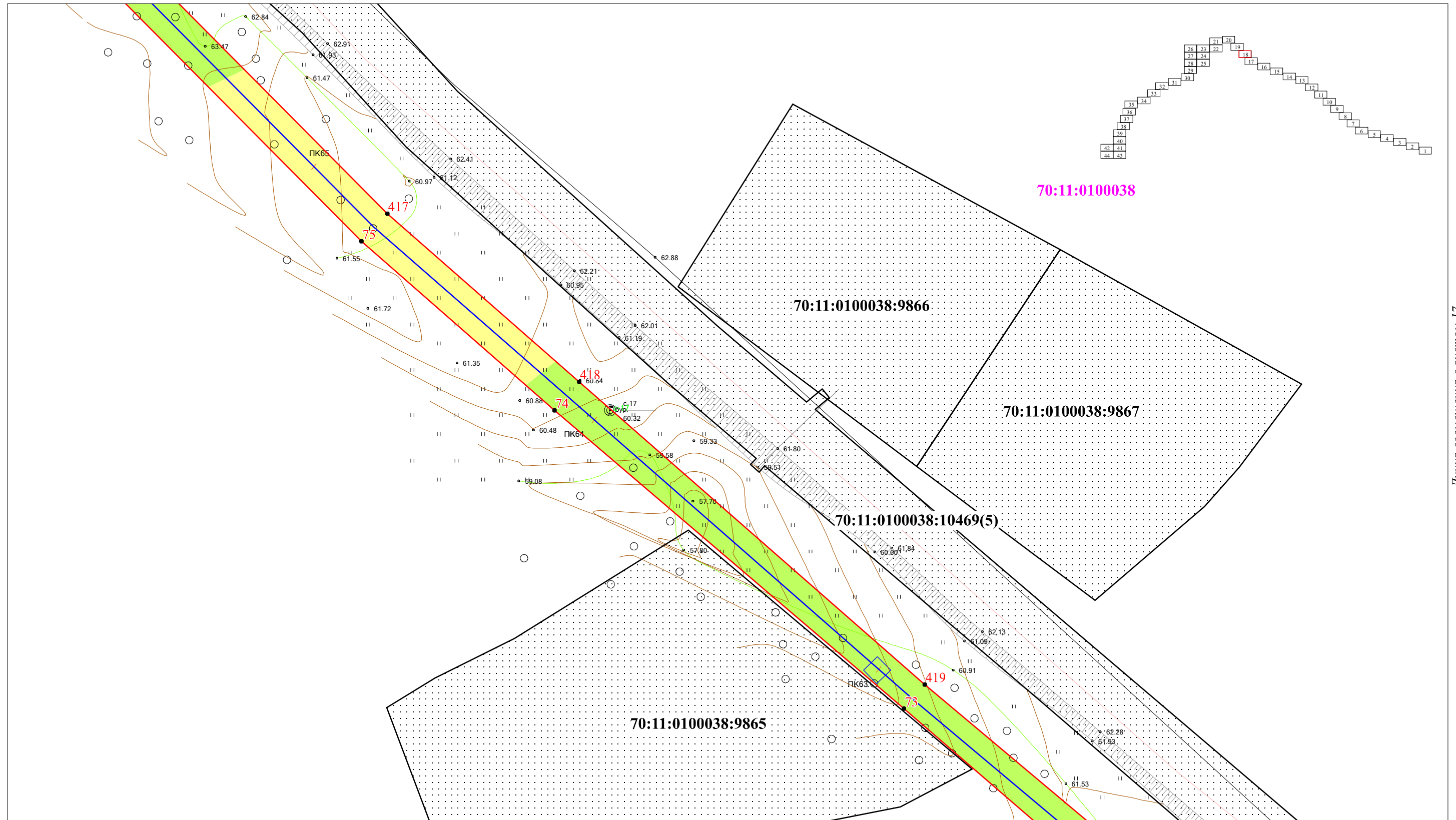
Условные обозначения:

- Проектная ось газопровода
- Проект отвода газопровода (проектируемая территория)
- 3 - Поворотная точка отвода газопровода и ее обозначение
- Граница кадастрового квартала
- 70:11:0100038** - Номер кадастрового квартала
- Границы земельных участков по данным ГКН
- :123** - Кадастровый номер земельного участка по данным ГКН
- Охранная зона газопровода
- Охранная зона нефтепровода
- Охранная зона воздушных линий электропередач 10 кВ
- Охранная зона воздушных линий электропередач 220 кВ
- Охранная зона подземного кабеля связи
- Охранная зона рек и ручьев, озер

- Образуемые земельные участки для строительства газопровода по категориям земель:
- на землях сельскохозяйственного назначения
  - на землях лесного фонда
  - на землях населенных пунктов
- Границы изменяемых земельных участков стоящих на кадастровом учете

Долж.	Ф.И.О.	Подп.	Дата
Директор	Гайдуков Ю.И.		
Кад. инж.	Храмых Ю.А.		

"Газификация п. Заводской, д. Прокоп Парабельского района Томской области. 1-я очередь."			
Проект планировки и проект межевания территории Масштаб 1:1000	Стадия	Лист	Листов
	П	17	44
ООО "Сибгеосервис", г. Томск, ул. Гагарина 35 тел./факс (3822) 529-006, sibgeotomsk@yandex.ru			



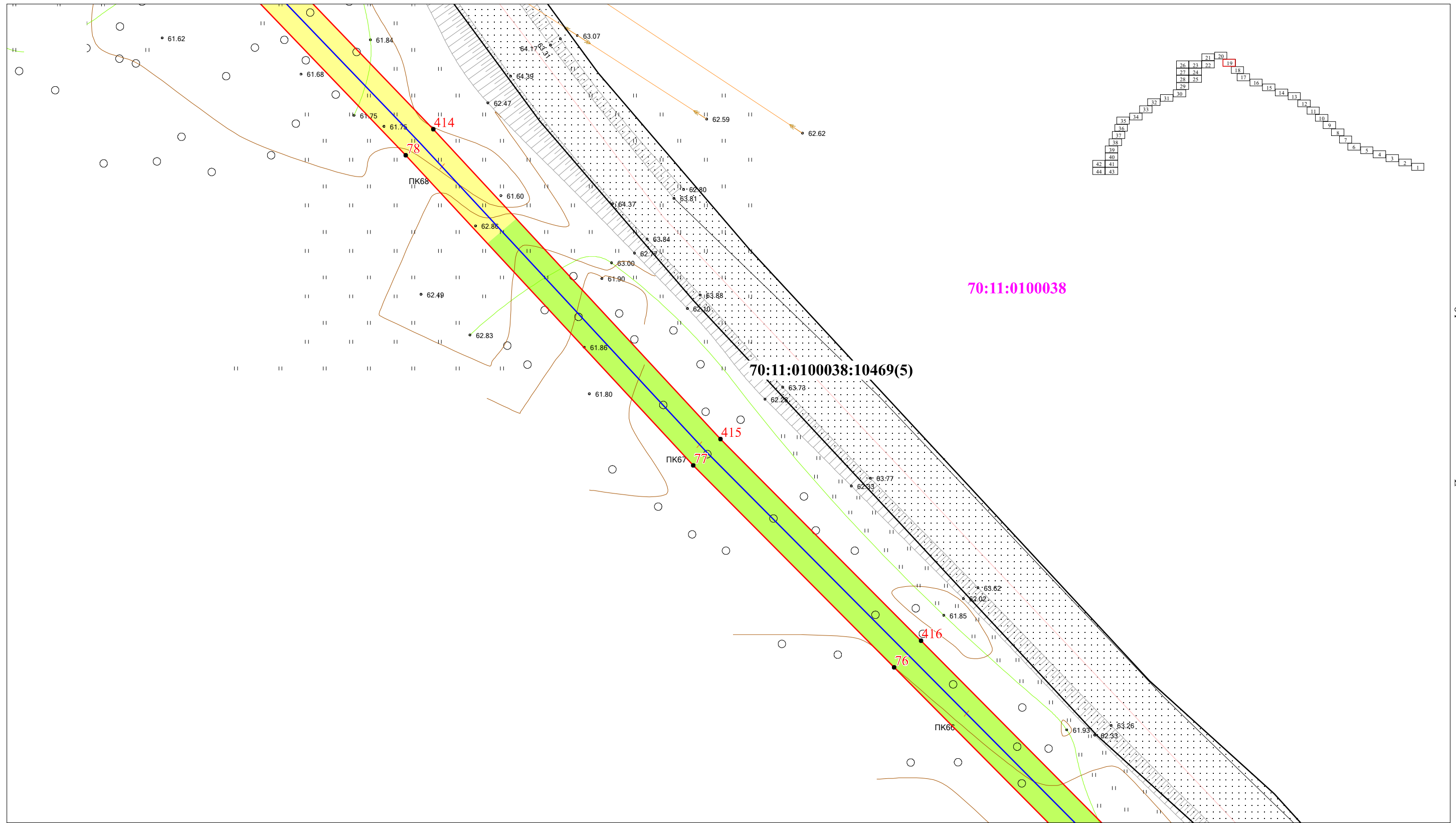
Условные обозначения:

- Проектная ось газопровода
- Проект отвода газопровода (проектируемая территория)
- Поворотная точка отвода газопровода и ее обозначение
- Граница кадастрового квартала
- 70:11:0100038** - Номер кадастрового квартала
- Границы земельных участков по данным ГКН
- :123** - Кадастровый номер земельного участка по данным ГКН
- Охранная зона газопровода
- Охранная зона нефтепровода
- Охранная зона воздушных линий электропередач 10 кВ
- Охранная зона воздушных линий электропередач 220 кВ
- Охранная зона подземного кабеля связи
- Охранная зона рек и ручьев, озер

- Образующие земельные участки для строительства газопровода по категориям земель:
- на землях сельскохозяйственного назначения
  - на землях лесного фонда
  - на землях населенных пунктов
  - Границы изменяемых земельных участков стоящих на кадастровом учете

Долж.	Ф.И.О.	Подп.	Дата
Директор	Гайдуков Ю.И.		
Кад. инж.	Храмых Ю.А.		

"Газификация п. Заводской, д. Прокоп Парабельского района Томской области. 1-я очередь."			
Проект планировки и проект межевания территории Масштаб 1:1000	Стадия	Лист	Листов
	П	18	44
ООО "Сибгеосервис", г. Томск, ул. Гагарина 35 тел./факс (3822) 529-006, sibgeotomsk@yandex.ru			



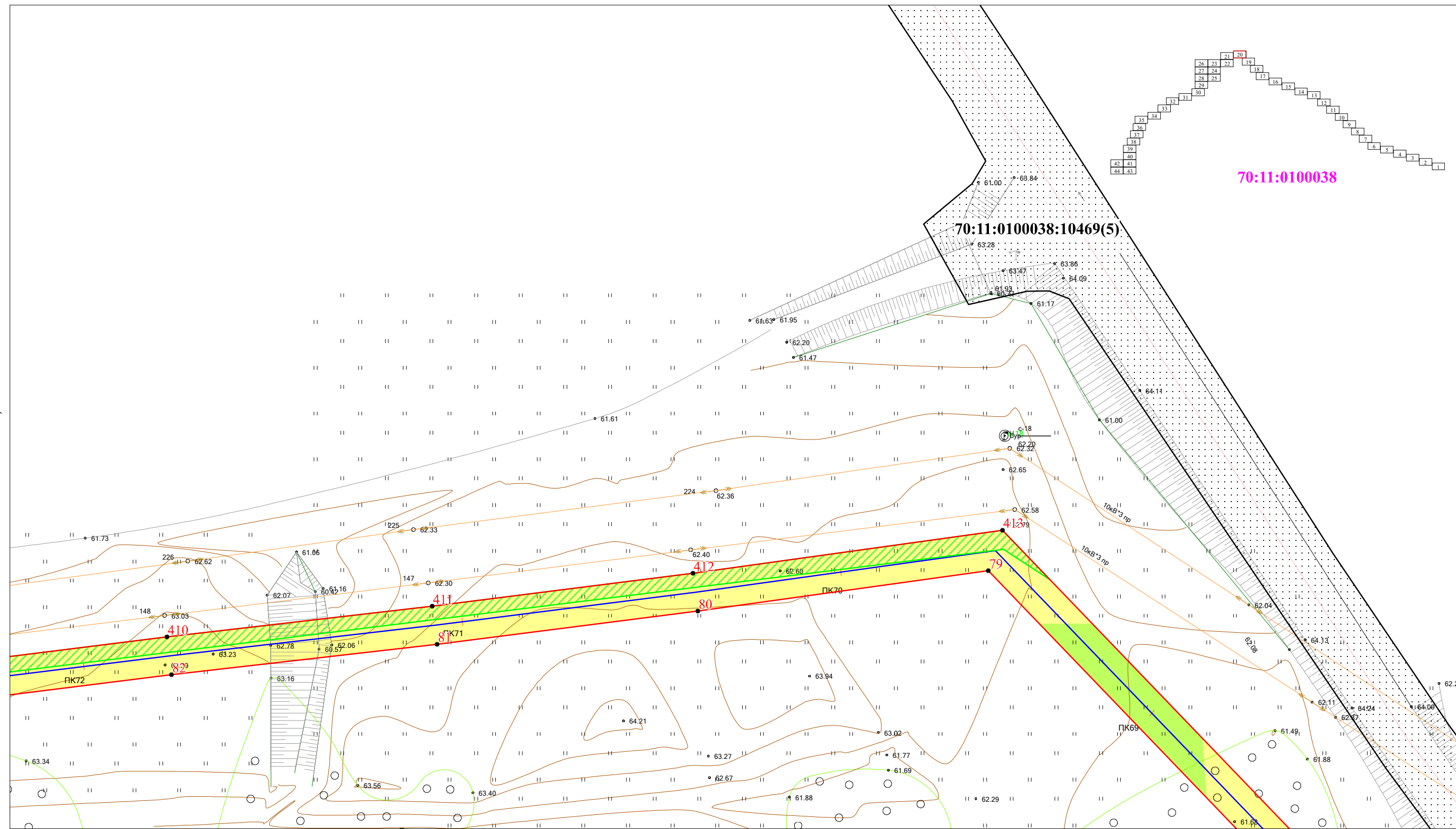
Условные обозначения:

- - Проектная ось газопровода
- Проект отвода газопровода (проектируемая территория)
- 3 - Поворотная точка отвода газопровода и ее обозначение
- Граница кадастрового квартала
- 70:11:0100038 - Номер кадастрового квартала
- Границы земельных участков по данным ГКН
- :123 - Кадастровый номер земельного участка по данным ГКН
- Охранная зона газопровода
- Охранная зона нефтепровода
- Охранная зона воздушных линий электропередач 10 кВ
- Охранная зона воздушных линий электропередач 220 кВ
- Охранная зона подземного кабеля связи
- Охранная зона рек и ручьев, озер

- Образуемые земельные участки для строительства газопровода по категориям земель:
- на землях сельскохозяйственного назначения
  - на землях лесного фонда
  - на землях населенных пунктов
  - Границы изменяемых земельных участков стоящих на кадастровом учете

Долж.	Ф.И.О.	Подп.	Дата
Директор	Гайдуков Ю.И.		
Кад. инж.	Храмых Ю.А.		

"Газификация п. Заводской, д. Прокоп Парабельского района Томской области. 1-я очередь."			
Проект планировки и проект межевания территории Масштаб 1:1000	Стадия	Лист	Листов
	П	19	44
ООО "Сибгеосервис", г. Томск, ул. Гагарина 35 тел./факс (3822) 529-006, sibgeotomsk@yandex.ru			



Условные обозначения:

- - Проектная ось газопровода
- Проект отвода газопровода (проектируемая территория)
- 3 - Поворотная точка отвода газопровода и ее обозначение
- - Граница кадастрового квартала
- 70:11:0100038 - Номер кадастрового квартала
- - Границы земельных участков по данным ГКН
- :123 - Кадастровый номер земельного участка по данным ГКН
- Охранная зона газопровода
- Охранная зона нефтепровода
- Охранная зона воздушных линий электропередач 10 кВ
- Охранная зона воздушных линий электропередач 220 кВ
- Охранная зона подземного кабеля связи
- Охранная зона рек и ручьев, озер

Образующие земельные участки для строительства газопровода по категориям земель:

- на землях сельскохозяйственного назначения
- на землях лесного фонда
- на землях населенных пунктов
- Границы изменяемых земельных участков стоящих на кадастровом учете

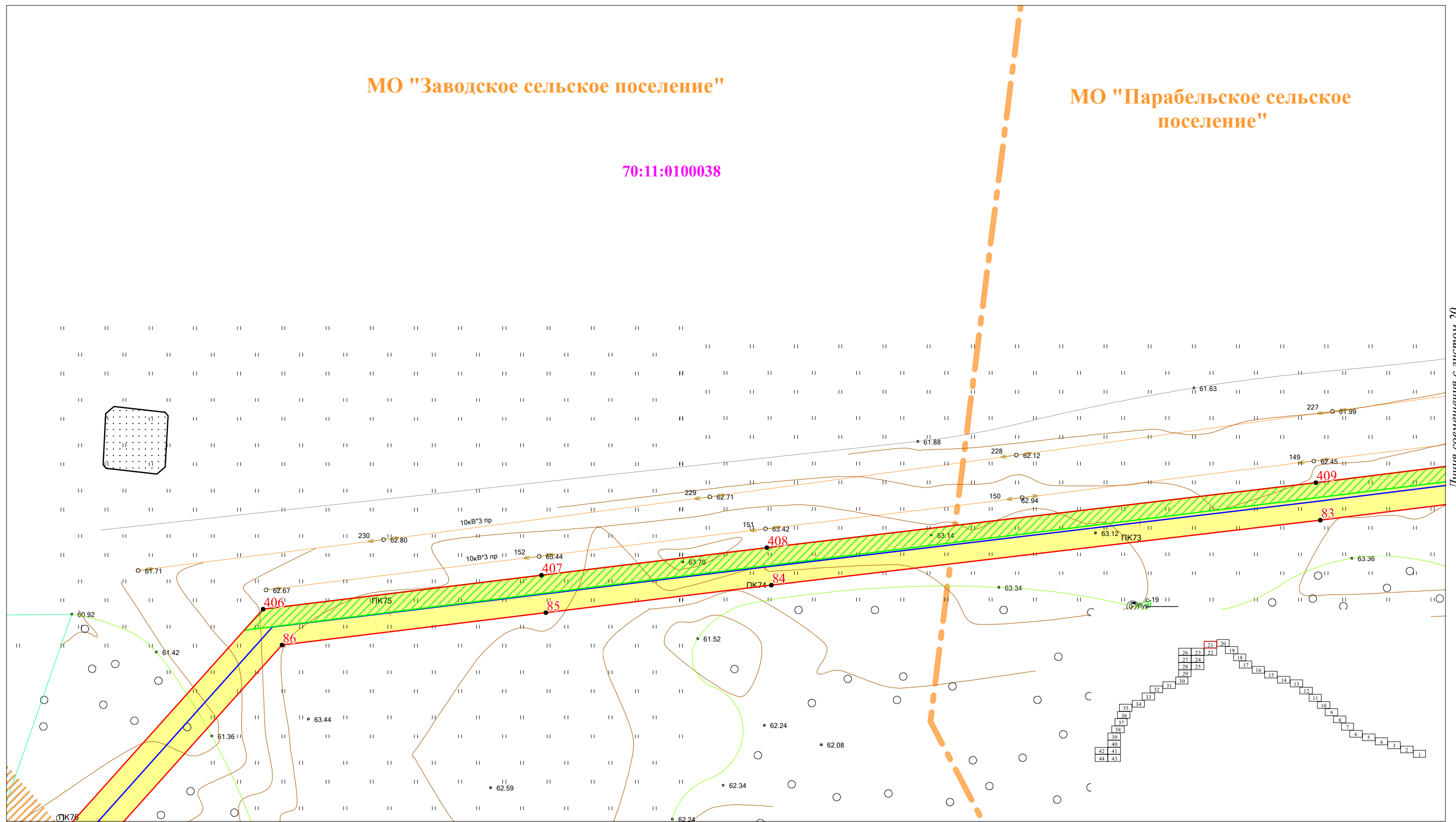
Долж.	Ф.И.О.	Подп.	Дата
Директор	Гайдуков Ю.И.		
Кад. инж.	Храмых Ю.А.		

"Газификация п. Заводской, д. Прокоп Парабельского района Томской области. 1-я очередь."			
Проект планировки и проект межевания территории Масштаб 1:1000	Стадия	Лист	Листов
	П	20	44
ООО "Сибгеосервис", г. Томск, ул. Гагарина 35 тел./факс (3822) 529-006, sibgeotomsk@yandex.ru			

МО "Заводское сельское поселение"

МО "Парабельское сельское поселение"

70:11:0100038



Линия совмещения с листом 20

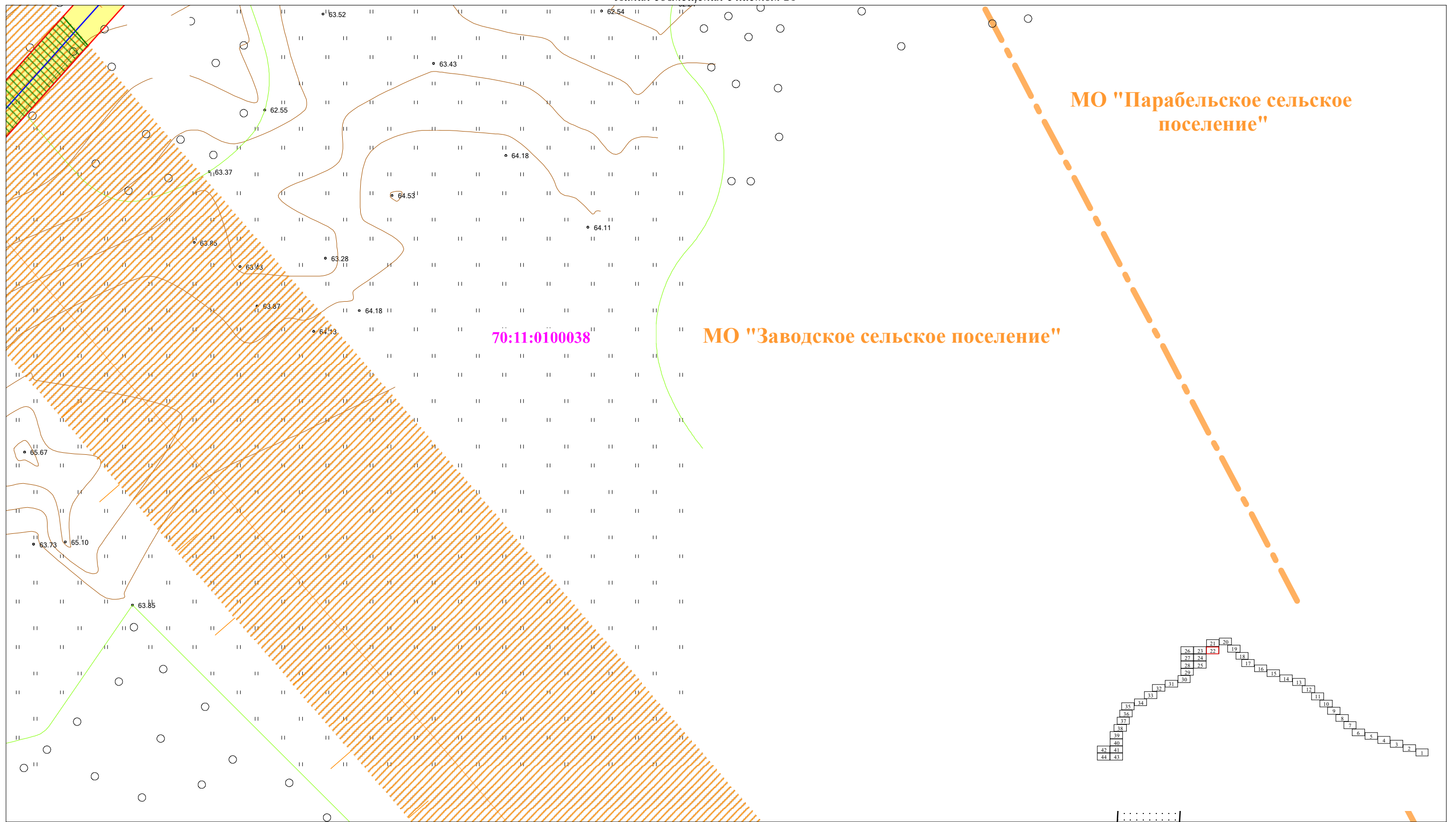
Линия совмещения с листом 22

Условные обозначения:

- Проектная ось газопровода
- Проект отвода газопровода (проектируемая территория)
- Поворотная точка отвода газопровода и ее обозначение
- Граница кадастрового квартала
- 70:11:0100038** - Номер кадастрового квартала
- Границы земельных участков по данным ГКН
- :123** - Кадастровый номер земельного участка по данным ГКН
- Охранная зона газопровода
- Охранная зона нефтепровода
- Охранная зона воздушных линий электропередач 10 кВ
- Охранная зона воздушных линий электропередач 220 кВ
- Охранная зона подземного кабеля связи
- Охранная зона рек и ручьев, озер

- Образуемые земельные участки для строительства газопровода по категориям земель:
- на землях сельскохозяйственного назначения
  - на землях лесного фонда
  - на землях населенных пунктов
  - Границы изменяемых земельных участков стоящих на кадастровом учете

Долж.	Ф.И.О.	Подп.	Дата	"Газификация п. Заводской, д. Прокоп Парабельского района Томской области. 1-я очередь."		
Директор	Гайдуков Ю.И.			Проект планировки и проект межевания территории	Стадия	Лист
Кад. инж.	Храмых Ю.А.					
				П	21	44
				Масштаб 1:1000		
				ООО "Сибгеосервис", г. Томск, ул. Гагарина 35 тел./факс (3822) 529-006, sibgeotomsk@yandex.ru		



Условные обозначения:

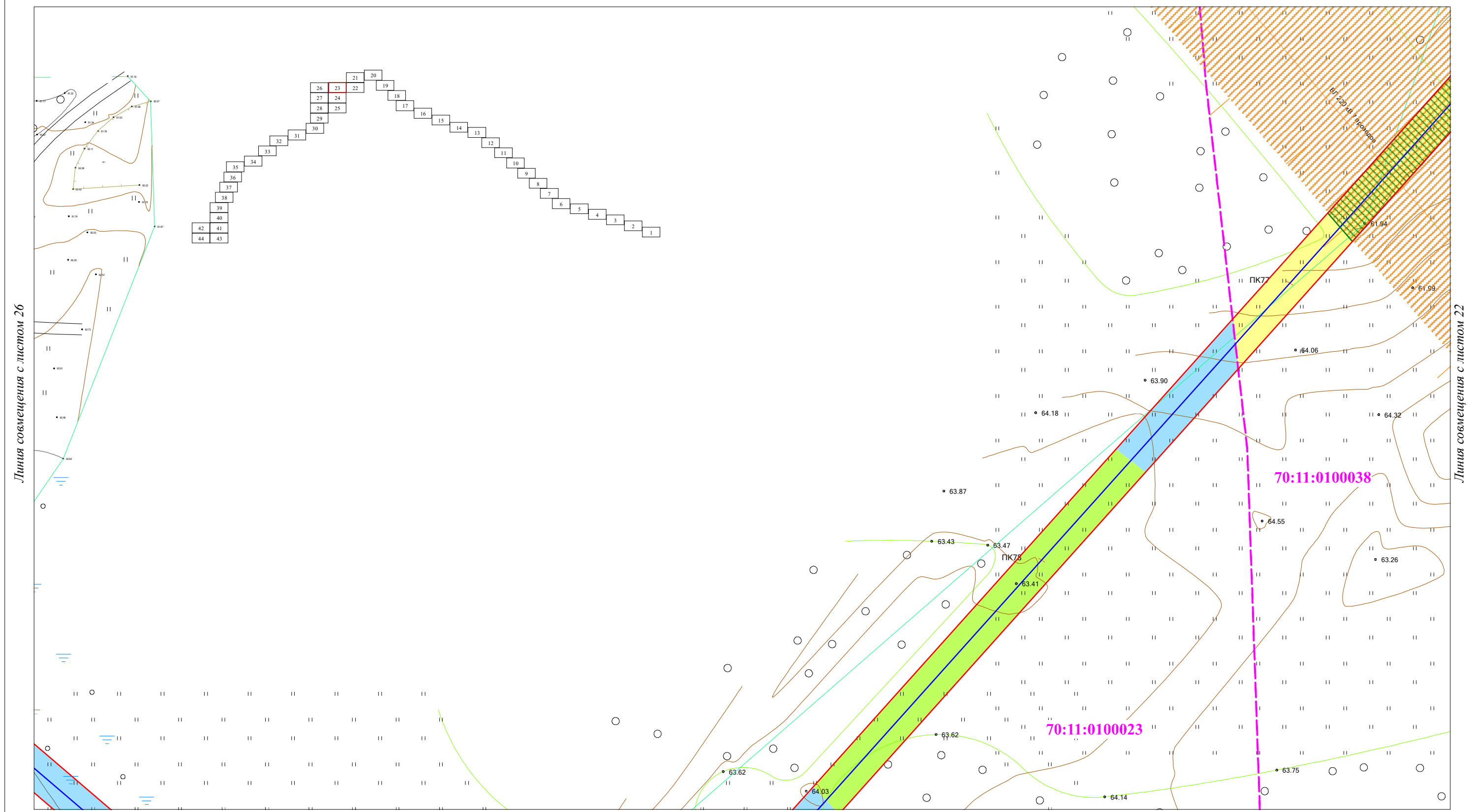
- - Проектная ось газопровода
- Проект отвода газопровода (проектируемая территория)
- 3 - Поворотная точка отвода газопровода и ее обозначение
- Граница кадастрового квартала
- 70:11:0100038 - Номер кадастрового квартала
- Границы земельных участков по данным ГКН
- :123 - Кадастровый номер земельного участка по данным ГКН
- Охранная зона газопровода
- Охранная зона нефтепровода
- Охранная зона воздушных линий электропередач 10 кВ
- Охранная зона воздушных линий электропередач 220 кВ
- Охранная зона подземного кабеля связи
- Охранная зона рек и ручьев, озер

- Образуемые земельные участки для строительства газопровода по категориям земель:
- на землях сельскохозяйственного назначения
  - на землях лесного фонда
  - на землях населенных пунктов
- Границы изменяемых земельных участков стоящих на кадастровом учете

Долж.	Ф.И.О.	Подп.	Дата
Директор	Гайдуков Ю.И.		
Кад. инж.	Храмых Ю.А.		

"Газификация п. Заводской, д. Прокоп Парабельского района Томской области. 1-я очередь."			
Проект планировки и проект межевания территории Масштаб 1:1000	Стадия	Лист	Листов
	П	22	44
ООО "Сибгеосервис", г. Томск, ул. Гагарина 35 тел./факс (3822) 529-006, sibgeotomsk@yandex.ru			





Условные обозначения:

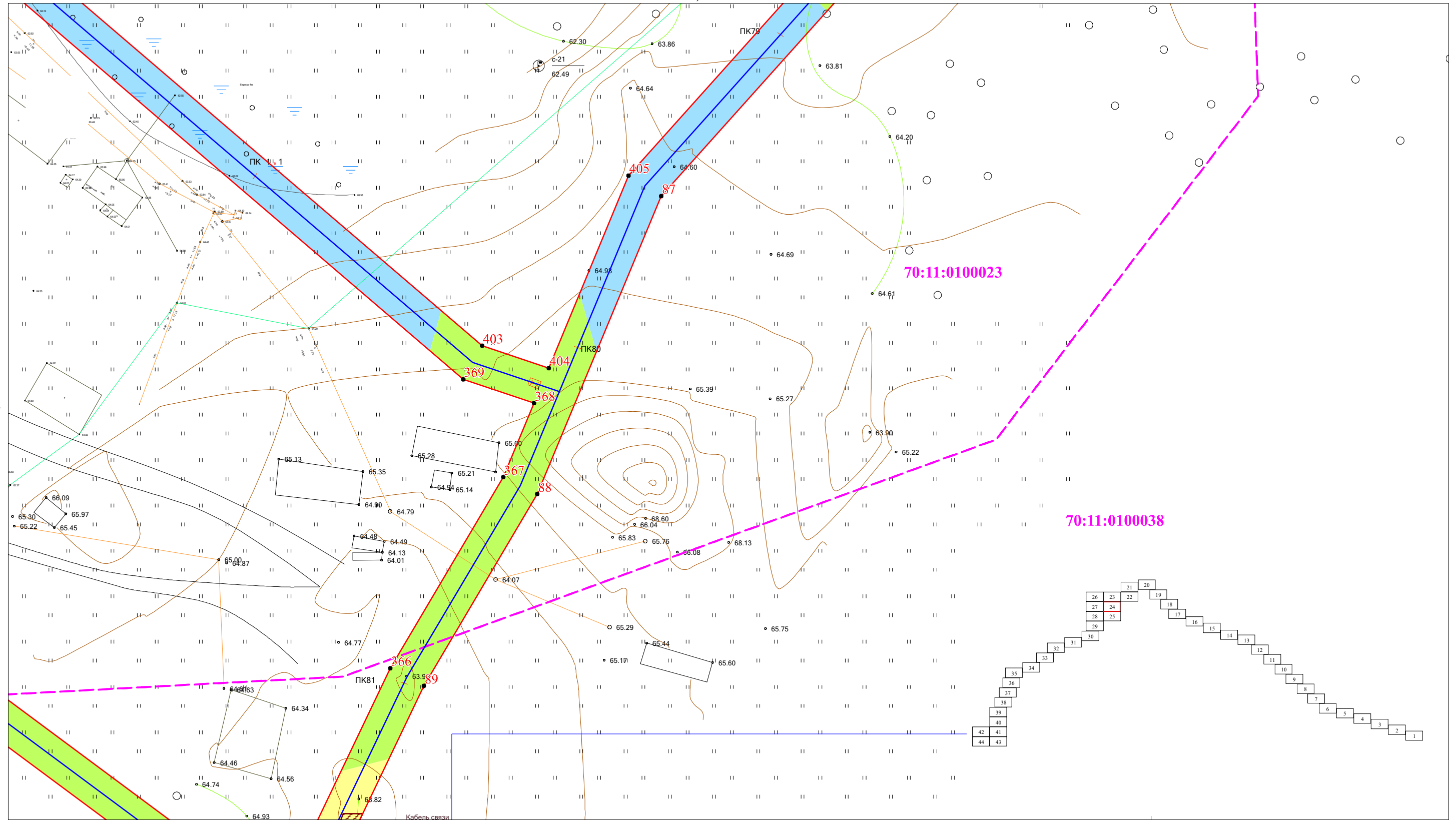
- - Проектная ось газопровода
- Проект отвода газопровода (проектируемая территория)
- 3 - Поворотная точка отвода газопровода и ее обозначение
- 70:11:0100038 - Номер кадастрового квартала
- Границы земельных участков по данным ГКН
- :123 - Кадастровый номер земельного участка по данным ГКН
- Охранная зона газопровода
- Охранная зона нефтепровода
- Охранная зона воздушных линий электропередач 10 кВ
- Охранная зона воздушных линий электропередач 220 кВ
- Охранная зона подземного кабеля связи
- Охранная зона рек и ручьев, озер

- Образующие земельные участки для строительства газопровода по категориям земель:
- на землях сельскохозяйственного назначения
  - на землях лесного фонда
  - на землях населенных пунктов
  - Границы изменяемых земельных участков стоящих на кадастровом учете

Долж.	Ф.И.О.	Подп.	Дата
Директор	Гайдуков Ю.И.		
Кад. инж.	Храмых Ю.А.		

"Газификация п. Заводской, д. Прокоп Парабельского района Томской области. 1-я очередь."			
Проект планировки и проект межевания территории Масштаб 1:1000	Стадия	Лист	Листов
	П	23	44

ООО "Сибгеосервис", г. Томск, ул. Гагарина 35  
тел./факс (3822) 529-006, sibgeotomsk@yandex.ru



Линия совмещения с листом 27

Условные обозначения:

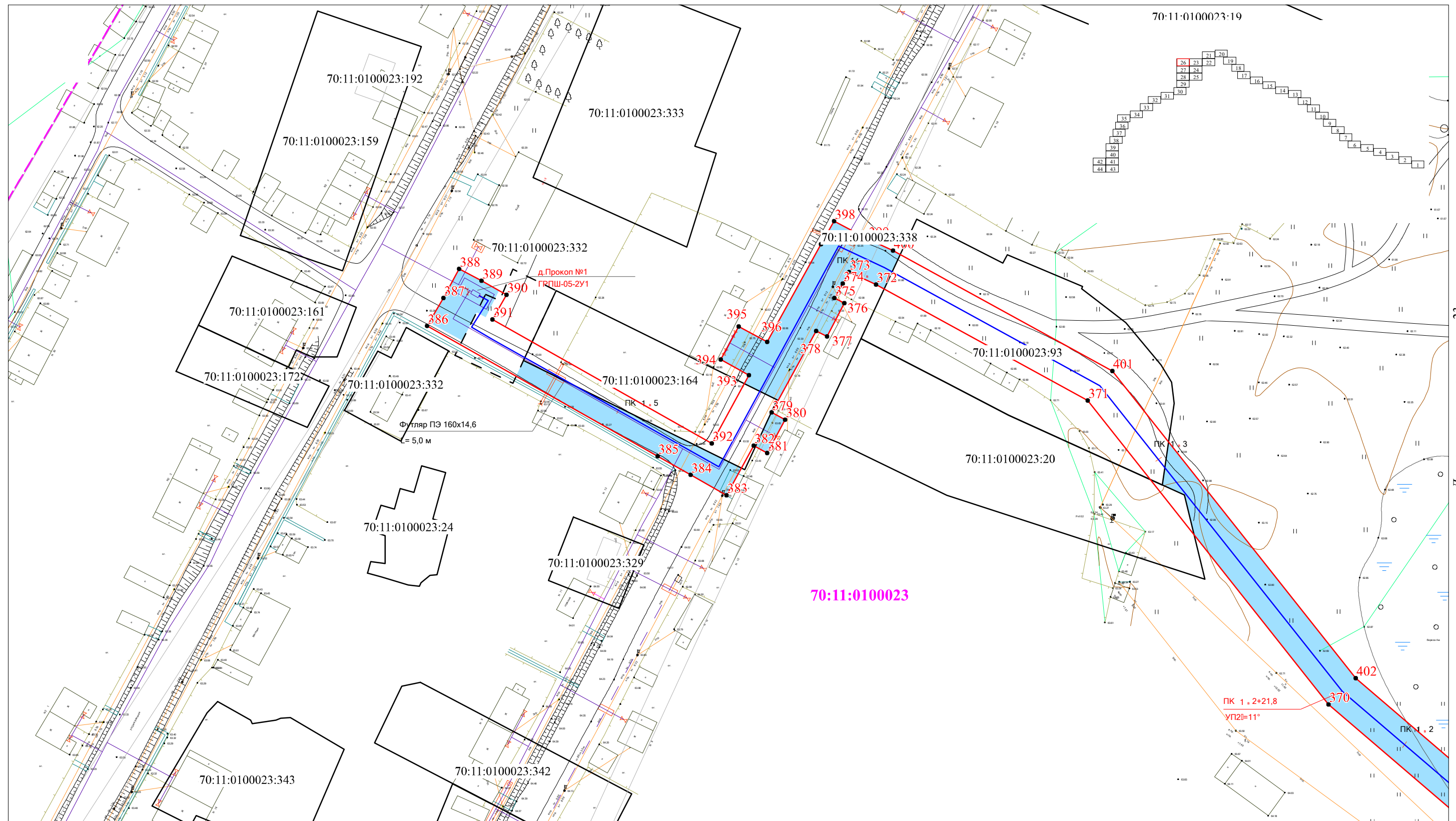
- - Проектная ось газопровода
- Проект отвода газопровода (проектируемая территория)
- 3 - Поворотная точка отвода газопровода и ее обозначение
- - - - Граница кадастрового квартала
- 70:11:0100038 - Номер кадастрового квартала
- Границы земельных участков по данным ГКН
- :123 - Кадастровый номер земельного участка по данным ГКН
- Охранная зона газопровода
- Охранная зона нефтепровода
- Охранная зона воздушных линий электропередач 10 кВ
- Охранная зона воздушных линий электропередач 220 кВ
- Охранная зона подземного кабеля связи
- Охранная зона рек и ручьев, озер

- Образующие земельные участки для строительства газопровода по категориям земель:
- на землях сельскохозяйственного назначения
  - на землях лесного фонда
  - на землях населенных пунктов
  - Границы изменяемых земельных участков стоящих на кадастровом учете

Долж.	Ф.И.О.	Подп.	Дата
Директор	Гайдуков Ю.И.		
Кад. инж.	Храмых Ю.А.		

"Газификация п. Заводской, д. Прокоп Парабельского района Томской области. 1-я очередь."			
Проект планировки и проект межевания территории Масштаб 1:1000	Стадия	Лист	Листов
	П	24	44
ООО "Сибгеосервис", г. Томск, ул. Гагарина 35 тел./факс (3822) 529-006, sibgeotomsk@yandex.ru			





Линия совмещения с листом 23

Линия совмещения с листом 27

Условные обозначения:

- - Проектная ось газопровода
- Проект отвода газопровода (проектируемая территория)
- 3 - Поворотная точка отвода газопровода и ее обозначение
- Граница кадастрового квартала
- 70:11:0100038 - Номер кадастрового квартала
- Границы земельных участков по данным ГКН
- :123 - Кадастровый номер земельного участка по данным ГКН
- Охранная зона газопровода
- Охранная зона нефтепровода
- Охранная зона воздушных линий электропередач 10 кВ
- Охранная зона воздушных линий электропередач 220 кВ
- Охранная зона подземного кабеля связи
- Охранная зона рек и ручьев, озер

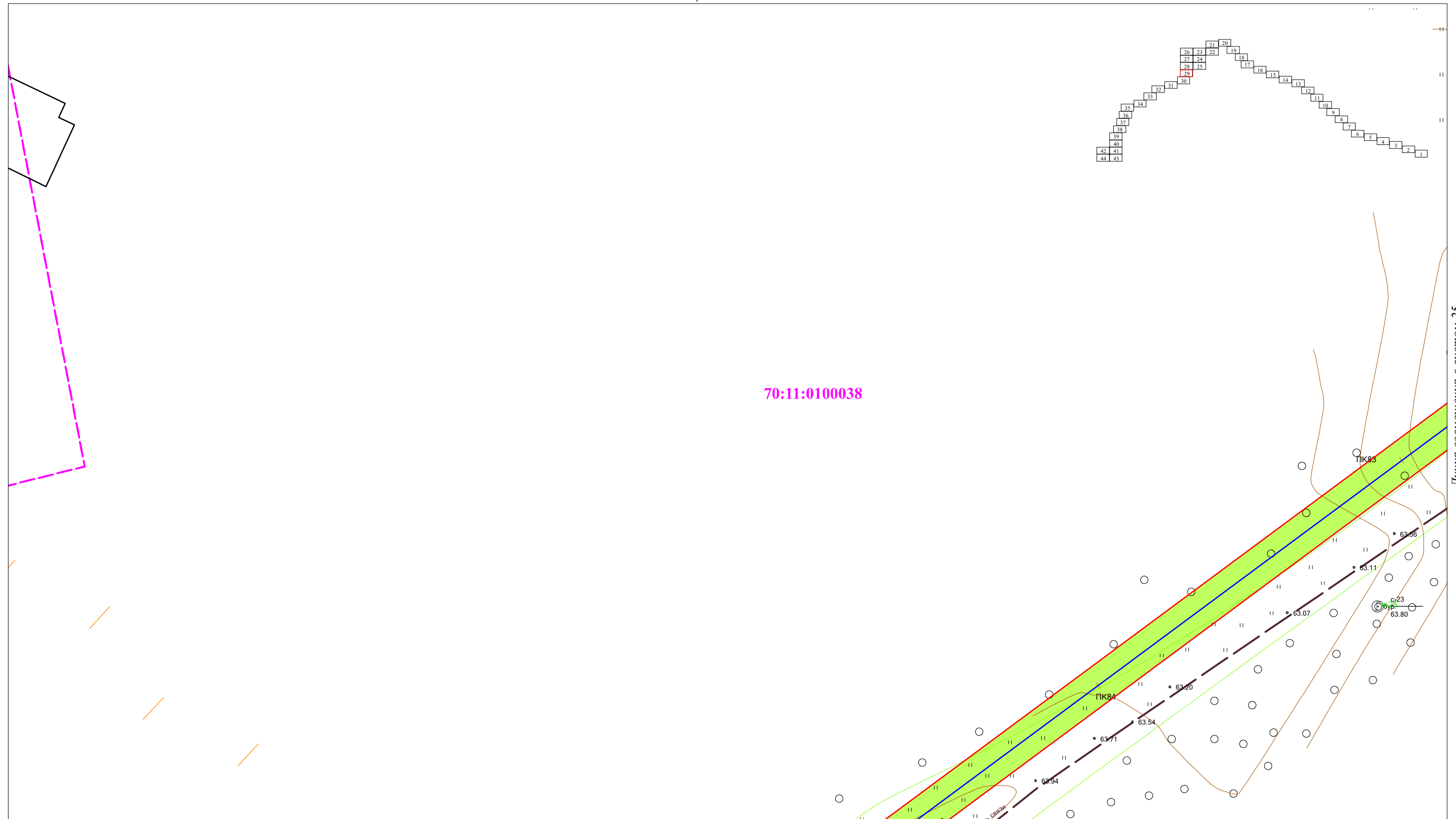
- Образуемые земельные участки для строительства газопровода по категориям земель:
- на землях сельскохозяйственного назначения
  - на землях лесного фонда
  - на землях населенных пунктов
  - Границы изменяемых земельных участков стоящих на кадастровом учете

Долж.	Ф.И.О.	Подп.	Дата
Директор	Гайдуков Ю.И.		
Кад. инж.	Храмых Ю.А.		

"Газификация п. Заводской, д. Прокоп Парабельского района Томской области. 1-я очередь."			
Проект планировки и проект межевания территории Масштаб 1:1000	Стадия	Лист	Листов
	П	26	44

ООО "Сибгеосервис", г. Томск, ул. Гагарина 35  
тел./факс (3822) 529-006, sibgeotomsk@yandex.ru



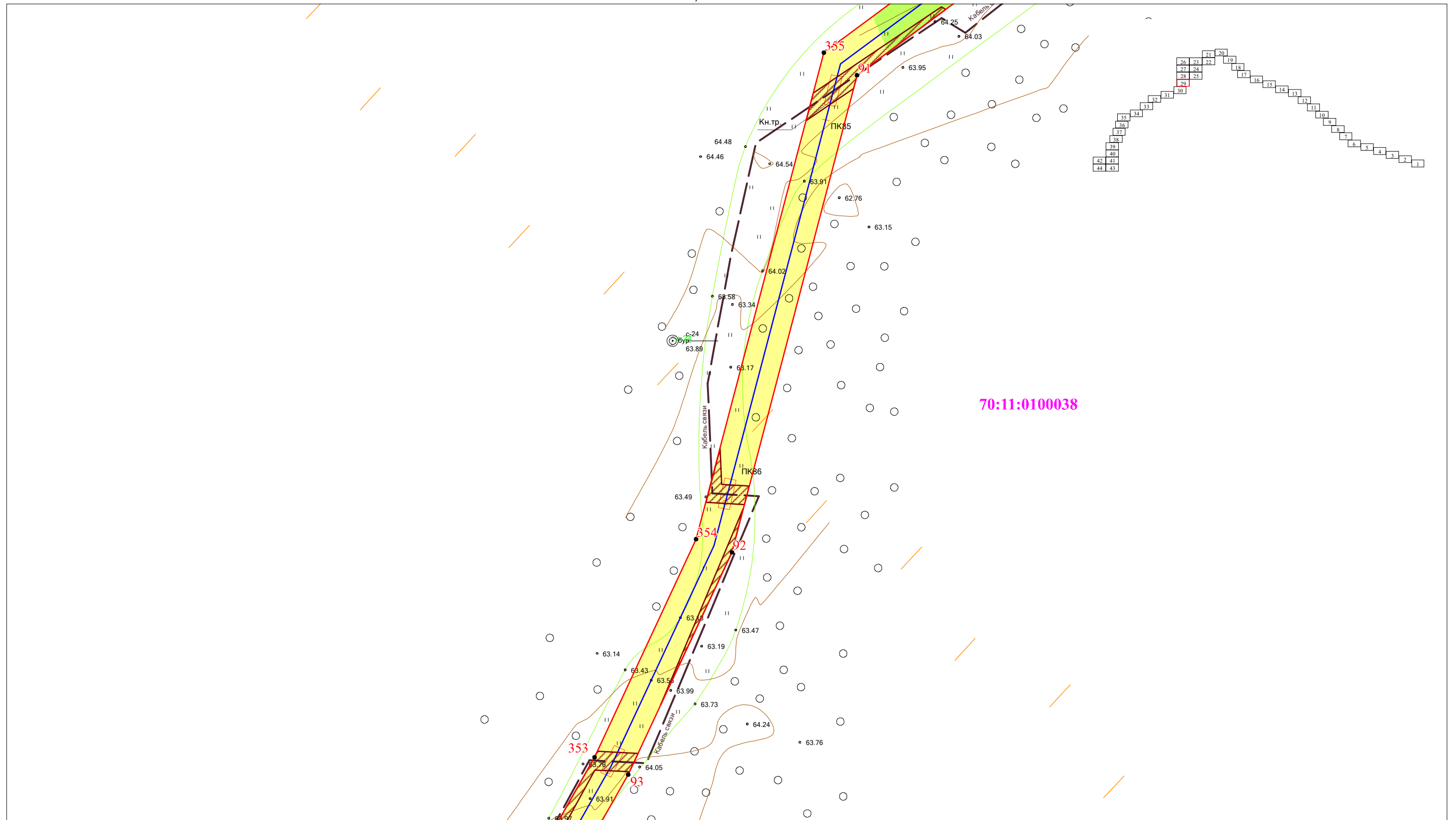


Условные обозначения:

- - Проектная ось газопровода
- Проект отвода газопровода (проектируемая территория)
- 3 - Поворотная точка отвода газопровода и ее обозначение
- Граница кадастрового квартала
- 70:11:0100038** - Номер кадастрового квартала
- Границы земельных участков по данным ГКН
- :123** - Кадастровый номер земельного участка по данным ГКН
- Охранная зона газопровода
- Охранная зона нефтепровода
- Охранная зона воздушных линий электропередач 10 кВ
- Охранная зона воздушных линий электропередач 220 кВ
- Охранная зона подземного кабеля связи
- Охранная зона рек и ручьев, озер

- Образуемые земельные участки для строительства газопровода по категориям земель:
- на землях сельскохозяйственного назначения
  - на землях лесного фонда
  - на землях населенных пунктов
- Границы изменяемых земельных участков стоящих на кадастровом учете

Долж.	Ф.И.О.	Подп.	Дата	"Газификация п. Заводской, д. Прокоп Парабельского района Томской области. 1-я очередь."		
Директор	Гайдуков Ю.И.					
Кад. инж.	Храмых Ю.А.					
				Проект планировки и проект межевания территории		
				Масштаб 1:1000		
				Стадия	Лист	Листов
				П	28	44
				ООО "Сибгеосервис", г. Томск, ул. Гагарина 35 тел./факс (3822) 529-006, sibgeotomsk@yandex.ru		



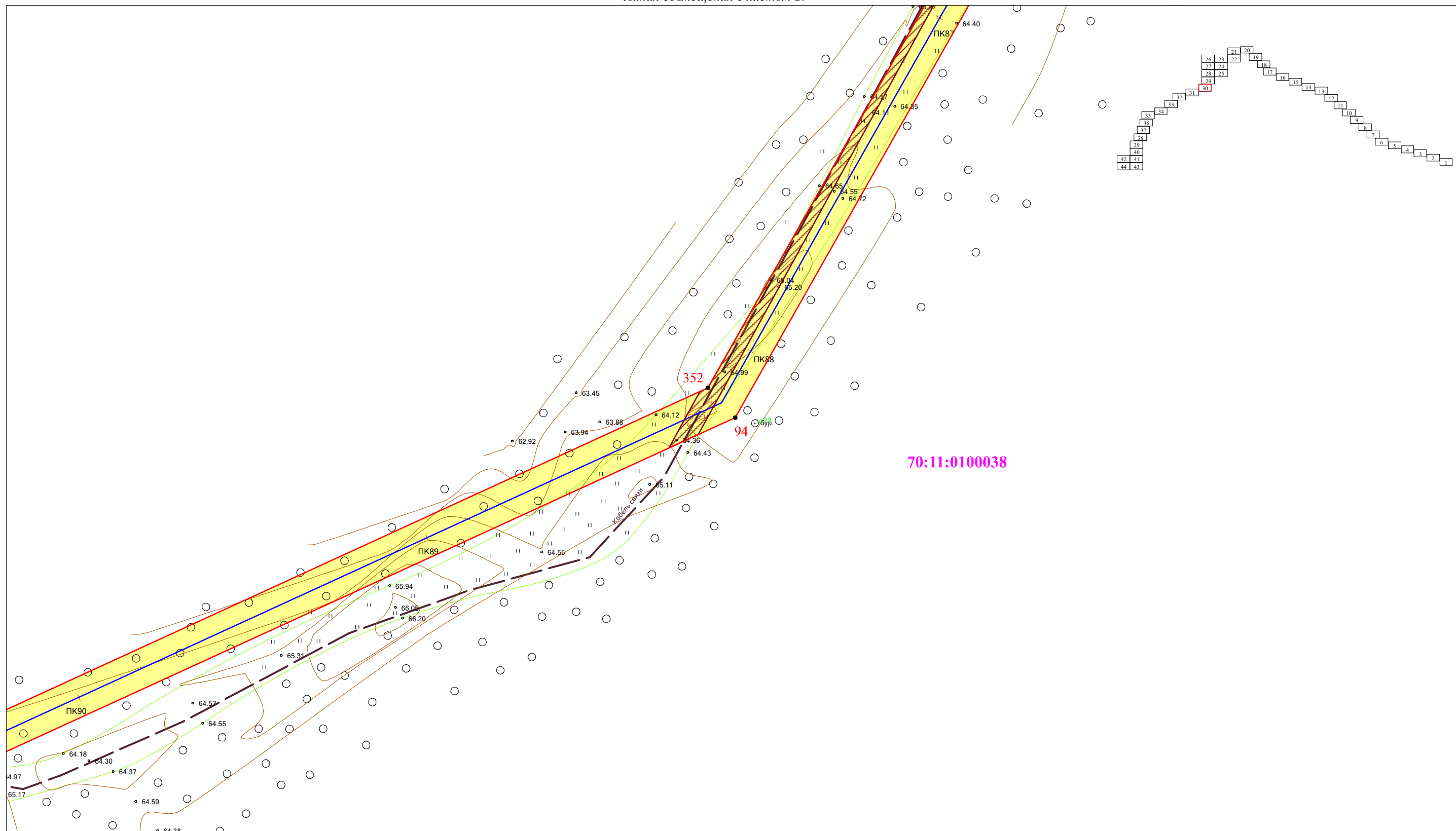
70:11:0100038

Условные обозначения:

- - Проектная ось газопровода
- Проект отвода газопровода (проектируемая территория)
- 3 - Поворотная точка отвода газопровода и ее обозначение
- Граница кадастрового квартала
- 70:11:0100038 - Номер кадастрового квартала
- Границы земельных участков по данным ГКН
- :123 - Кадастровый номер земельного участка по данным ГКН
- Охранная зона газопровода
- Охранная зона нефтепровода
- Охранная зона воздушных линий электропередач 10 кВ
- Охранная зона воздушных линий электропередач 220 кВ
- Охранная зона подземного кабеля связи
- Охранная зона рек и ручьев, озер

- Образуемые земельные участки для строительства газопровода по категориям земель:
- на землях сельскохозяйственного назначения
  - на землях лесного фонда
  - на землях населенных пунктов
- Границы изменяемых земельных участков стоящих на кадастровом учете

Долж.	Ф.И.О.	Подп.	Дата	"Газификация п. Заводской, д. Прокоп Парабельского района Томской области. 1-я очередь."			
Директор	Гайдуков Ю.И.			Проект планировки и проект межевания территории	Стадия	Лист	Листов
Кад. инж.	Храмых Ю.А.						
				П	29	44	
				Масштаб 1:1000			
				ООО "Сибгеосервис", г. Томск, ул. Гагарина 35 тел./факс (3822) 529-006, sibgeotomsk@yandex.ru			



Условные обозначения:

- - Проектная ось газопровода
- Проект отвода газопровода (проектируемая территория)
- 3 - Поворотная точка отвода газопровода и ее обозначение
- Граница кадастрового квартала
- 70:11:0100038 - Номер кадастрового квартала
- Границы земельных участков по данным ГКН
- :123 - Кадастровый номер земельного участка по данным ГКН
- Охранная зона газопровода
- Охранная зона нефтепровода
- Охранная зона воздушных линий электропередач 10 кВ
- Охранная зона воздушных линий электропередач 220 кВ
- Охранная зона подземного кабеля связи
- Охранная зона рек и ручьев, озер

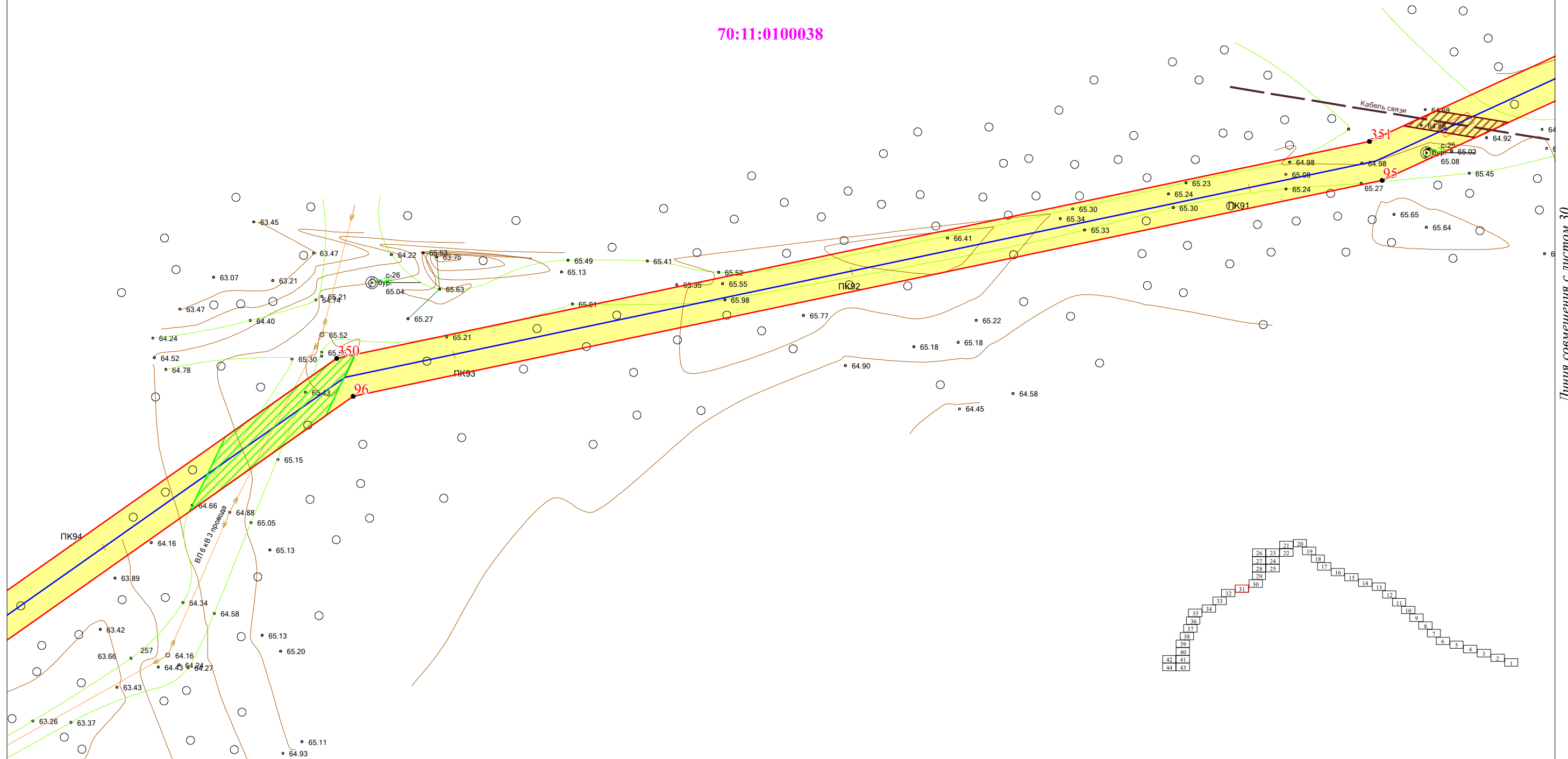
- Образующие земельные участки для строительства газопровода по категориям земель:
- на землях сельскохозяйственного назначения
  - на землях лесного фонда
  - на землях населенных пунктов
  - Границы изменяемых земельных участков стоящих на кадастровом учете

Долж.	Ф.И.О.	Подп.	Дата
Директор	Гайдуков Ю.И.		
Кад. инж.	Храмых Ю.А.		

"Газификация п. Заводской, д. Прокоп Парабельского района Томской области. 1-я очередь."			
Проект планировки и проект межевания территории Масштаб 1:1000	Стадия	Лист	Листов
	П	30	44
ООО "Сибгеосервис", г. Томск, ул. Гагарина 35 тел./факс (3822) 529-006, sibgeotomsk@yandex.ru			



70:11:0100038



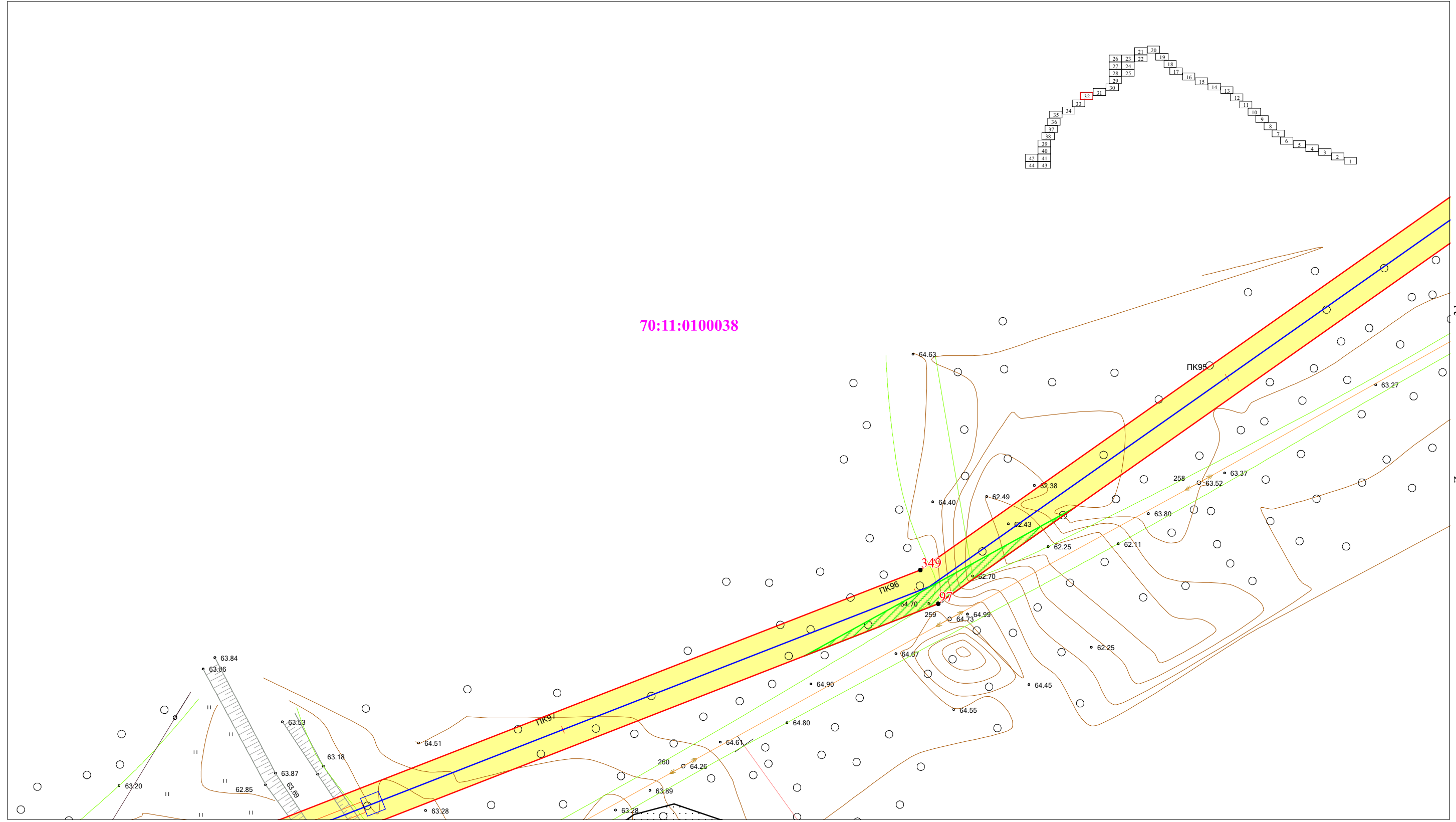
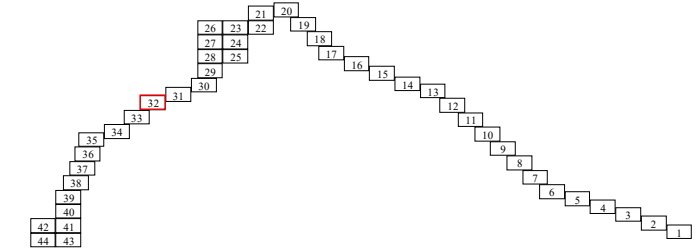
Линия совмещения с листом 30

Условные обозначения:

- Проектная ось газопровода
- Проект отвода газопровода (проектируемая территория)
- Поворотная точка отвода газопровода и ее обозначение
- Граница кадастрового квартала
- 70:11:0100038** - Номер кадастрового квартала
- Границы земельных участков по данным ГКН
- :123** - Кадастровый номер земельного участка по данным ГКН
- Охранная зона газопровода
- Охранная зона нефтепровода
- Охранная зона воздушных линий электропередач 10 кВ
- Охранная зона воздушных линий электропередач 220 кВ
- Охранная зона подземного кабеля связи
- Охранная зона рек и ручьев, озер

- Образуемые земельные участки для строительства газопровода по категориям земель:
- на землях сельскохозяйственного назначения
  - на землях лесного фонда
  - на землях населенных пунктов
  - Границы изменяемых земельных участков стоящих на кадастровом учете

Долж.	Ф.И.О.	Подп.	Дата	"Газификация п. Заводской, д. Прокоп Парабельского района Томской области. 1-я очередь."			
Директор	Гайдуков Ю.И.						
Кад. инж.	Храмых Ю.А.			Проект планировки и проект межевания территории	Стадия	Лист	Листов
					П	31	44
Масштаб 1:1000				ООО "Сибгеосервис", г. Томск, ул. Гагарина 35 тел./факс (3822) 529-006, sibgeotomsk@yandex.ru			



70:11:0100038

Линия совмещения с листом 31

Линия совмещения с листом 33

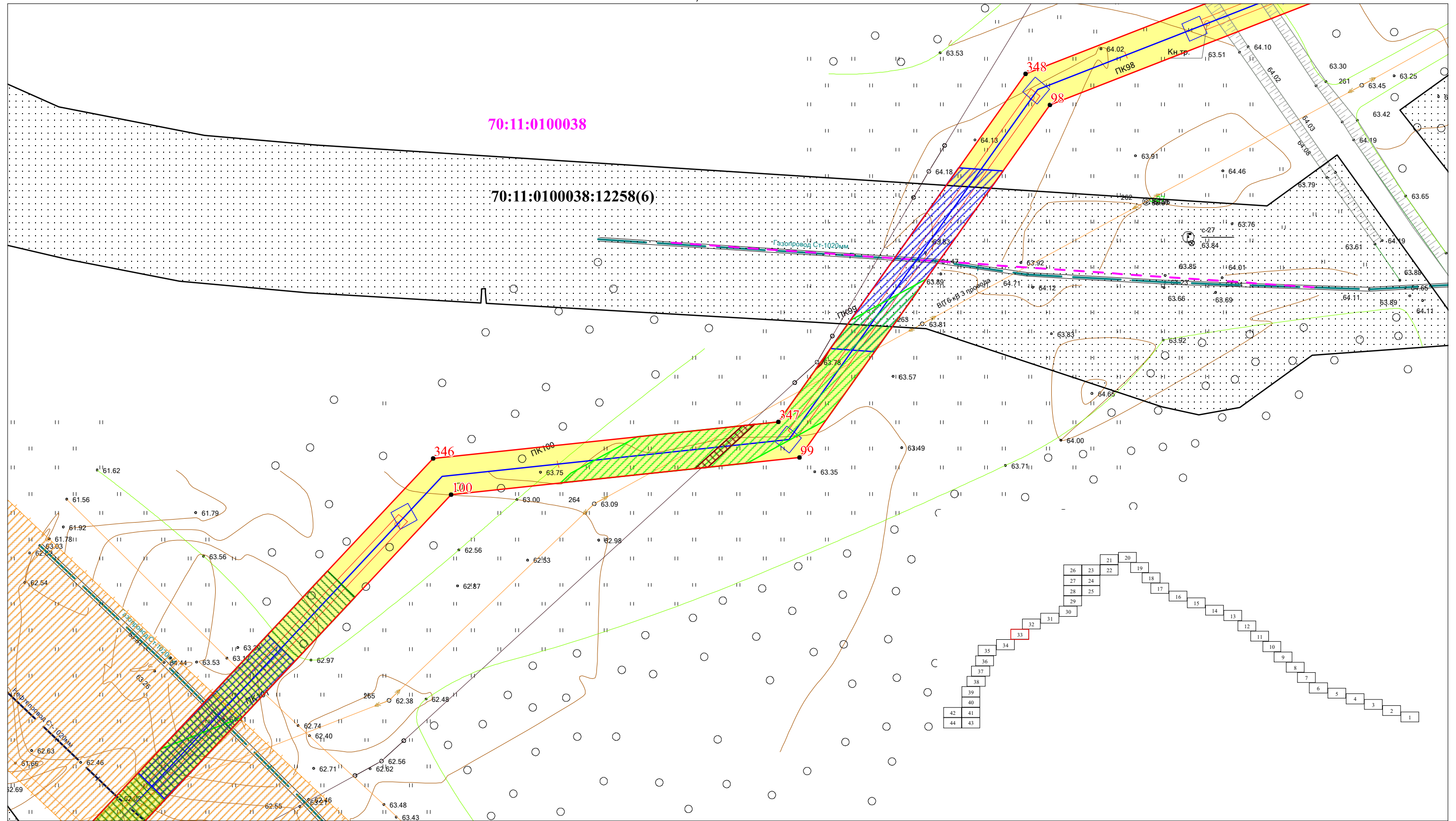
Условные обозначения:

- Проектная ось газопровода
- Проект отвода газопровода (проектируемая территория)
- Поворотная точка отвода газопровода и ее обозначение
- Граница кадастрового квартала
- 70:11:0100038 - Номер кадастрового квартала
- Границы земельных участков по данным ГКН
- :123 - Кадастровый номер земельного участка по данным ГКН
- Охранная зона газопровода
- Охранная зона нефтепровода
- Охранная зона воздушных линий электропередач 10 кВ
- Охранная зона воздушных линий электропередач 220 кВ
- Охранная зона подземного кабеля связи
- Охранная зона рек и ручьев, озер

- Образуемые земельные участки для строительства газопровода по категориям земель:
- на землях сельскохозяйственного назначения
  - на землях лесного фонда
  - на землях населенных пунктов
- Границы изменяемых земельных участков стоящих на кадастровом учете

Долж.	Ф.И.О.	Подп.	Дата
Директор	Гайдуков Ю.И.		
Кад. инж.	Храмых Ю.А.		

"Газификация п. Заводской, д. Прокоп Парабельского района Томской области. 1-я очередь."			
Проект планировки и проект межевания территории Масштаб 1:1000	Стадия	Лист	Листов
	П	32	44
ООО "Сибгеосервис", г. Томск, ул. Гагарина 35 тел./факс (3822) 529-006, sibgeotomsk@yandex.ru			

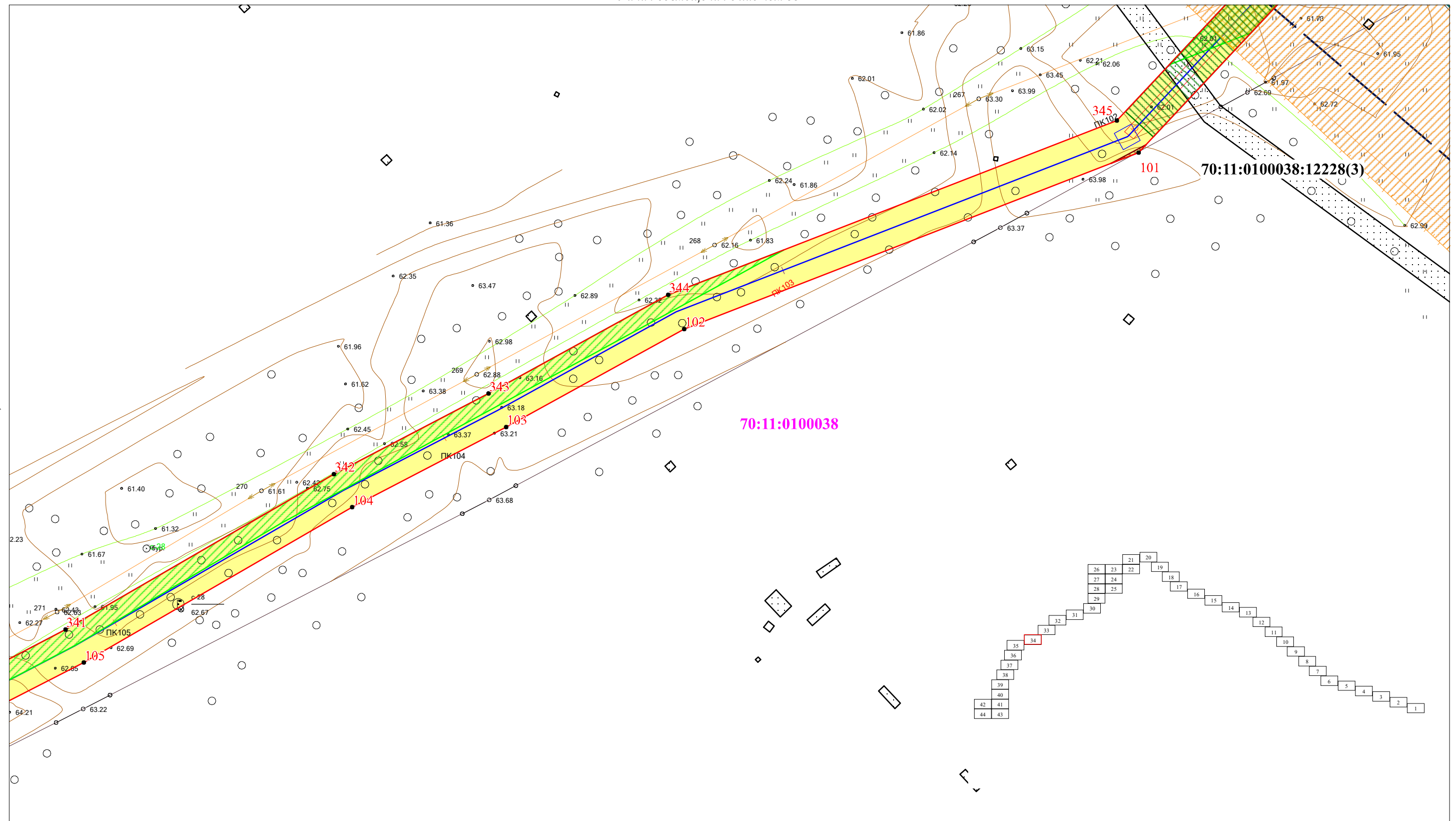


Условные обозначения:

- - Проектная ось газопровода
- Проект отвода газопровода (проектируемая территория)
- 3 - Поворотная точка отвода газопровода и ее обозначение
- - Граница кадастрового квартала
- 70:11:0100038 - Номер кадастрового квартала
- - Границы земельных участков по данным ГКН
- :123 - Кадастровый номер земельного участка по данным ГКН
- Охранная зона газопровода
- Охранная зона нефтепровода
- Охранная зона воздушных линий электропередач 10 кВ
- Охранная зона воздушных линий электропередач 220 кВ
- Охранная зона подземного кабеля связи
- Охранная зона рек и ручьев, озер

- Образуемые земельные участки для строительства газопровода по категориям земель:
- на землях сельскохозяйственного назначения
  - на землях лесного фонда
  - на землях населенных пунктов
  - Границы изменяемых земельных участков стоящих на кадастровом учете

Долж.	Ф.И.О.	Подп.	Дата	"Газификация п. Заводской, д. Прокоп Парабельского района Томской области. 1-я очередь."			
Директор	Гайдуков Ю.И.			Проект планировки и проект межевания территории	Стадия	Лист	Листов
Кад. инж.	Храмых Ю.А.						
				Масштаб 1:1000			
				ООО "Сибгеосервис", г. Томск, ул. Гагарина 35 тел./факс (3822) 529-006, sibgeotomsk@yandex.ru			



Условные обозначения:

- - Проектная ось газопровода
- Проект отвода газопровода (проектируемая территория)
- 3 - Поворотная точка отвода газопровода и ее обозначение
- Граница кадастрового квартала
- 70:11:0100038 - Номер кадастрового квартала
- Границы земельных участков по данным ГКН
- :123 - Кадастровый номер земельного участка по данным ГКН
- Охранная зона газопровода
- Охранная зона нефтепровода
- Охранная зона воздушных линий электропередач 10 кВ
- Охранная зона воздушных линий электропередач 220 кВ
- Охранная зона подземного кабеля связи
- Охранная зона рек и ручьев, озер

- Образующие земельные участки для строительства газопровода по категориям земель:
- на землях сельскохозяйственного назначения
  - на землях лесного фонда
  - на землях населенных пунктов
- Границы изменяемых земельных участков стоящих на кадастровом учете

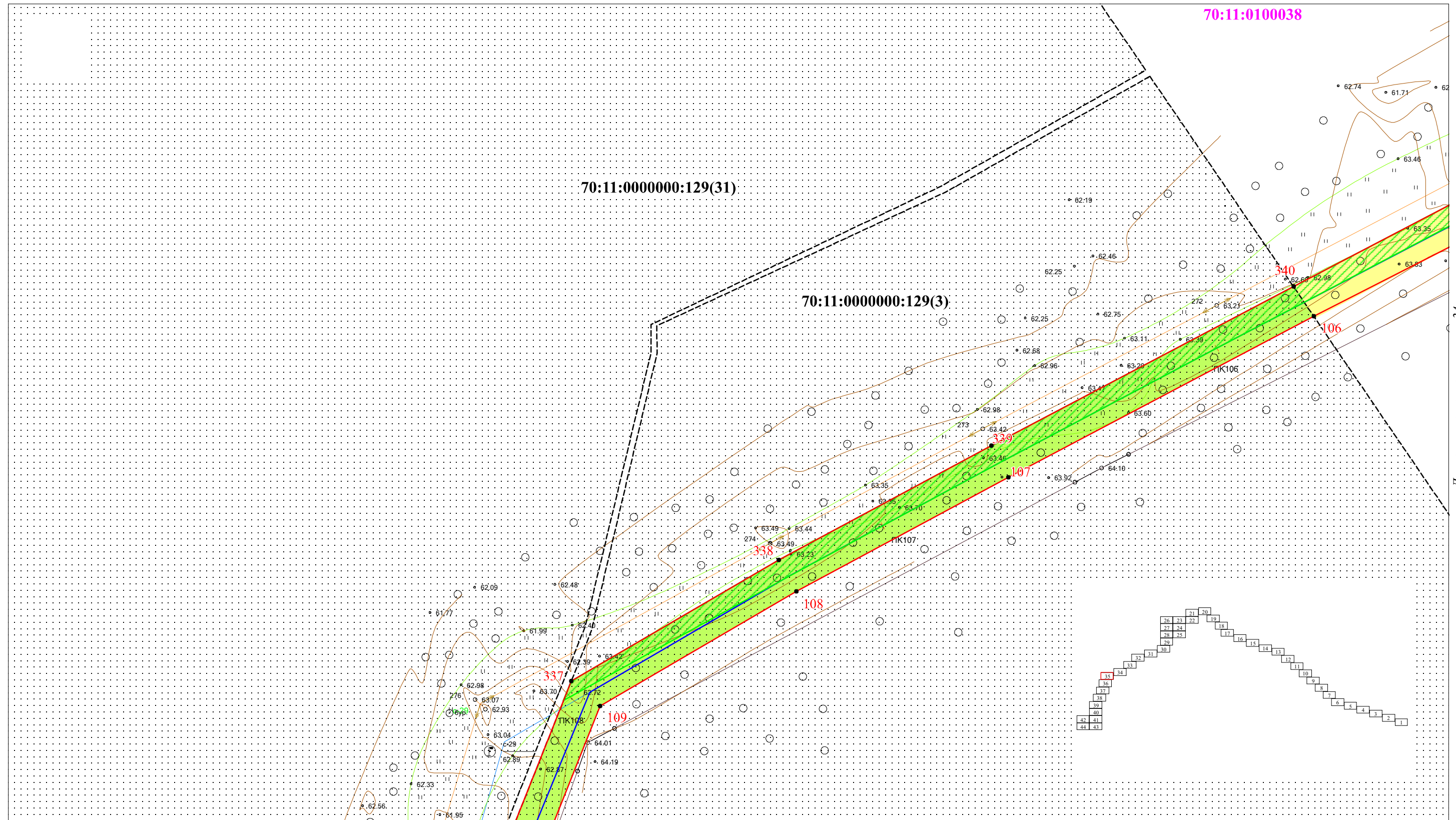
Долж.	Ф.И.О.	Подп.	Дата
Директор	Г айдуков Ю.И.		
Кад. инж.	Храмых Ю.А.		

"Газификация п. Заводской, д. Прокоп Парабельского района Томской области. 1-я очередь."			
Проект планировки и проект межевания территории Масштаб 1:1000	Стадия	Лист	Листов
	П	34	44
ООО "Сибгеосервис", г. Томск, ул. Гагарина 35 тел./факс (3822) 529-006, sibgeotomsk@yandex.ru			

70:11:0100038

70:11:0000000:129(31)

70:11:0000000:129(3)



Линия совмещения с листом 34

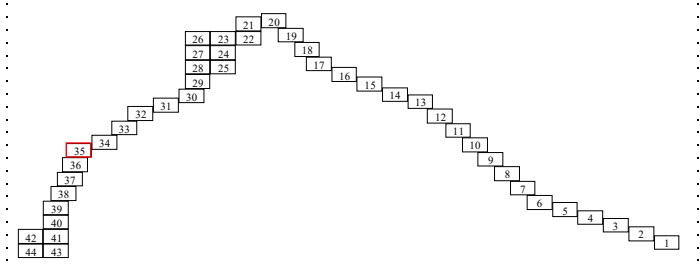
Линия совмещения с листом 36

Условные обозначения:

- Проектная ось газопровода
- Проект отвода газопровода (проектируемая территория)
- Поворотная точка отвода газопровода и ее обозначение
- Граница кадастрового квартала
- 70:11:0100038** - Номер кадастрового квартала
- Границы земельных участков по данным ГКН
- :123** - Кадастровый номер земельного участка по данным ГКН
- Охранная зона газопровода
- Охранная зона нефтепровода
- Охранная зона воздушных линий электропередач 10 кВ
- Охранная зона воздушных линий электропередач 220 кВ
- Охранная зона подземного кабеля связи
- Охранная зона рек и ручьев, озер

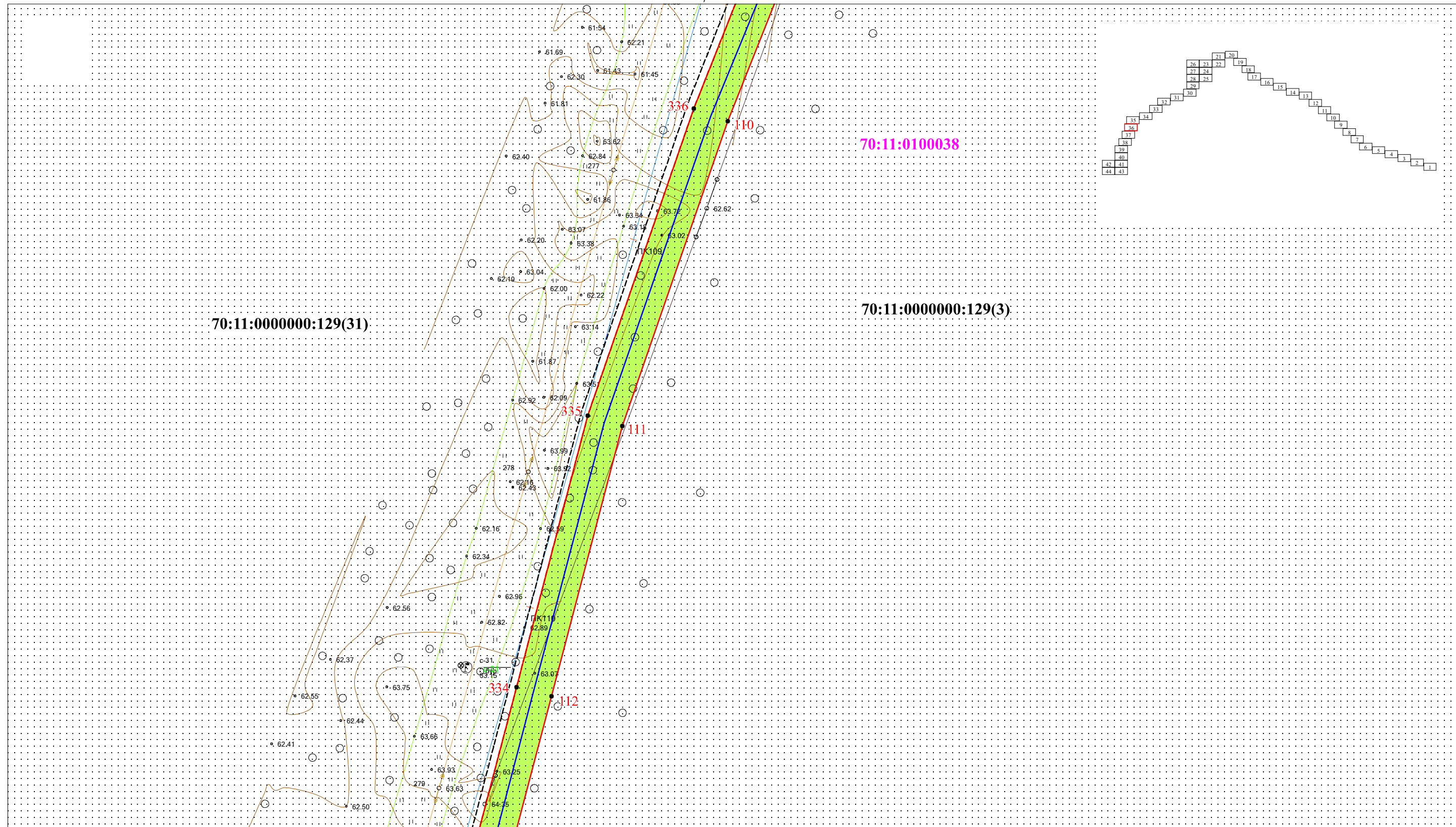
- Образуемые земельные участки для строительства газопровода по категориям земель:
- на землях сельскохозяйственного назначения
  - на землях лесного фонда
  - на землях населенных пунктов
  - Границы изменяемых земельных участков стоящих на кадастровом учете

Долж.	Ф.И.О.	Подп.	Дата
Директор	Гайдуков Ю.И.		
Кад. инж.	Храмых Ю.А.		



"Газификация п. Заводской, д. Прокоп Парабельского района Томской области. 1-я очередь."			
Проект планировки и проект межевания территории Масштаб 1:1000	Стадия	Лист	Листов
	П	35	44

ООО "Сибгеосервис", г. Томск, ул. Гагарина 35  
тел./факс (3822) 529-006, sibgeotomsk@yandex.ru



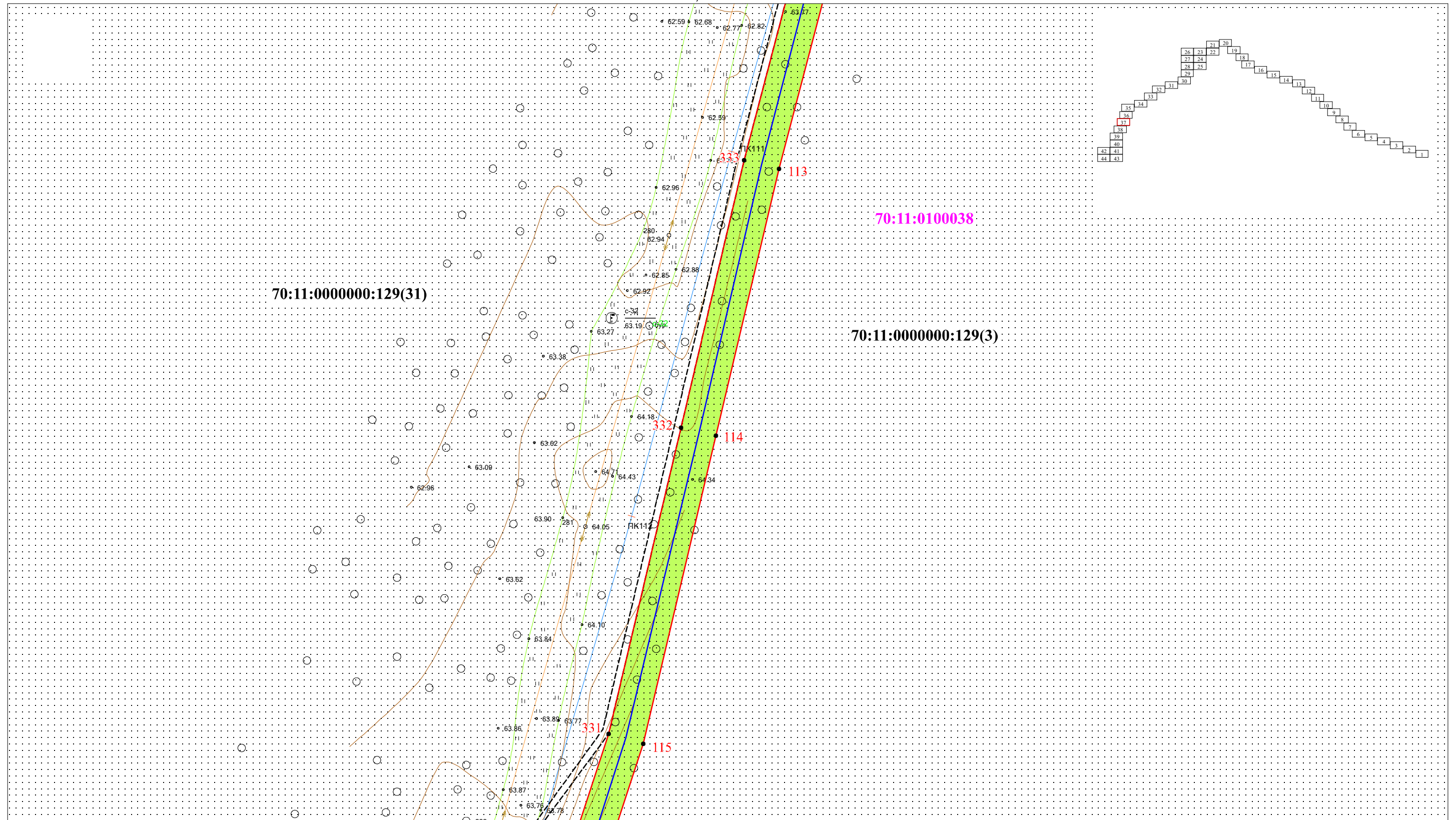
Условные обозначения:

- Проектная ось газопровода
- Проект отвода газопровода (проектируемая территория)
- Поворотная точка отвода газопровода и ее обозначение
- Граница кадастрового квартала
- 70:11:0100038** - Номер кадастрового квартала
- Границы земельных участков по данным ГКН
- :123** - Кадастровый номер земельного участка по данным ГКН
- Охранная зона газопровода
- Охранная зона нефтепровода
- Охранная зона воздушных линий электропередач 10 кВ
- Охранная зона воздушных линий электропередач 220 кВ
- Охранная зона подземного кабеля связи
- Охранная зона рек и ручьев, озер

- Образуемые земельные участки для строительства газопровода по категориям земель:
- на землях сельскохозяйственного назначения
  - на землях лесного фонда
  - на землях населенных пунктов
  - Границы изменяемых земельных участков стоящих на кадастровом учете

Долж.	Ф.И.О.	Подп.	Дата
Директор	Гайдуков Ю.И.		
Кад. инж.	Храмых Ю.А.		

"Газификация п. Заводской, д. Прокоп Парабельского района Томской области. 1-я очередь."			
Проект планировки и проект межевания территории Масштаб 1:1000	Стадия	Лист	Листов
	П	36	44
ООО "Сибгеосервис", г. Томск, ул. Гагарина 35 тел./факс (3822) 529-006, sibgeotomsk@yandex.ru			

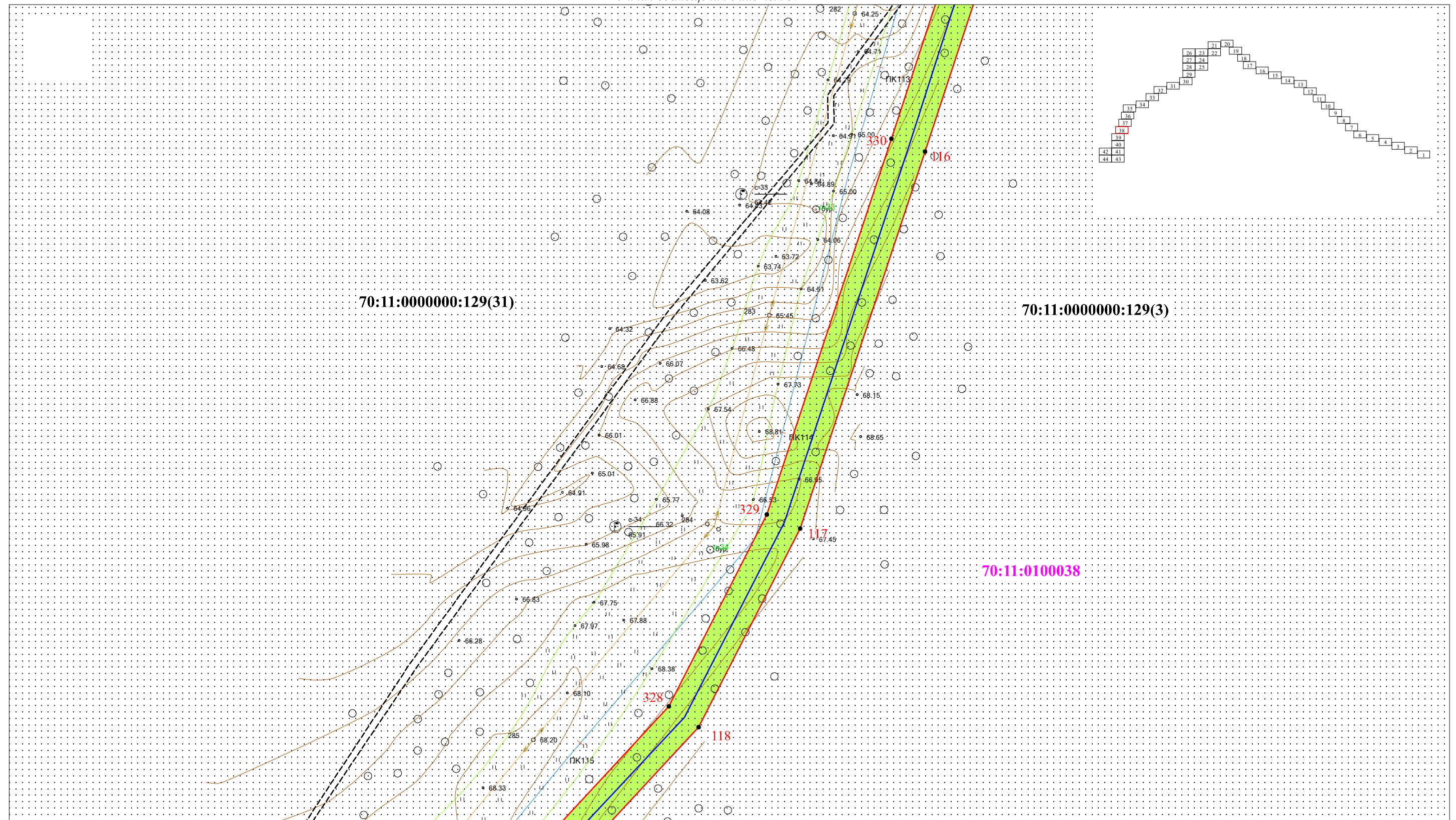


Условные обозначения:

- - Проектная ось газопровода
- Проект отвода газопровода (проектируемая территория)
- 3 - Поворотная точка отвода газопровода и ее обозначение
- Граница кадастрового квартала
- 70:11:0100038 - Номер кадастрового квартала
- Границы земельных участков по данным ГКН
- :123 - Кадастровый номер земельного участка по данным ГКН
- Охранная зона газопровода
- Охранная зона нефтепровода
- Охранная зона воздушных линий электропередач 10 кВ
- Охранная зона воздушных линий электропередач 220 кВ
- Охранная зона подземного кабеля связи
- Охранная зона рек и ручьев, озер

- Образуемые земельные участки для строительства газопровода по категориям земель:
- на землях сельскохозяйственного назначения
  - на землях лесного фонда
  - на землях населенных пунктов
  - Границы изменяемых земельных участков стоящих на кадастровом учете

	Долж.	Ф.И.О.	Подп.	Дата	"Газификация п. Заводской, д. Прокоп Парабельского района Томской области. 1-я очередь."			
	Директор	Гайдуков Ю.И.			Проект планировки и проект межевания территории	Стадия	Лист	Листов
	Кад. инж.	Храмых Ю.А.				П	37	44
					Масштаб 1:1000			
					ООО "Сибгеосервис", г. Томск, ул. Гагарина 35 тел./факс (3822) 529-006, sibgeotomsk@yandex.ru			



Условные обозначения:

- Проектная ось газопровода
- Проект отвода газопровода (проектируемая территория)
- Поворотная точка отвода газопровода и ее обозначение
- Граница кадастрового квартала
- 70:11:0100038** - Номер кадастрового квартала
- Границы земельных участков по данным ГКН
- :123** - Кадастровый номер земельного участка по данным ГКН
- Охранная зона газопровода
- Охранная зона нефтепровода
- Охранная зона воздушных линий электропередач 10 кВ
- Охранная зона воздушных линий электропередач 220 кВ
- Охранная зона подземного кабеля связи
- Охранная зона рек и ручьев, озер

- Образуемые земельные участки для строительства газопровода по категориям земель:
- на землях сельскохозяйственного назначения
  - на землях лесного фонда
  - на землях населенных пунктов
- Границы изменяемых земельных участков стоящих на кадастровом учете

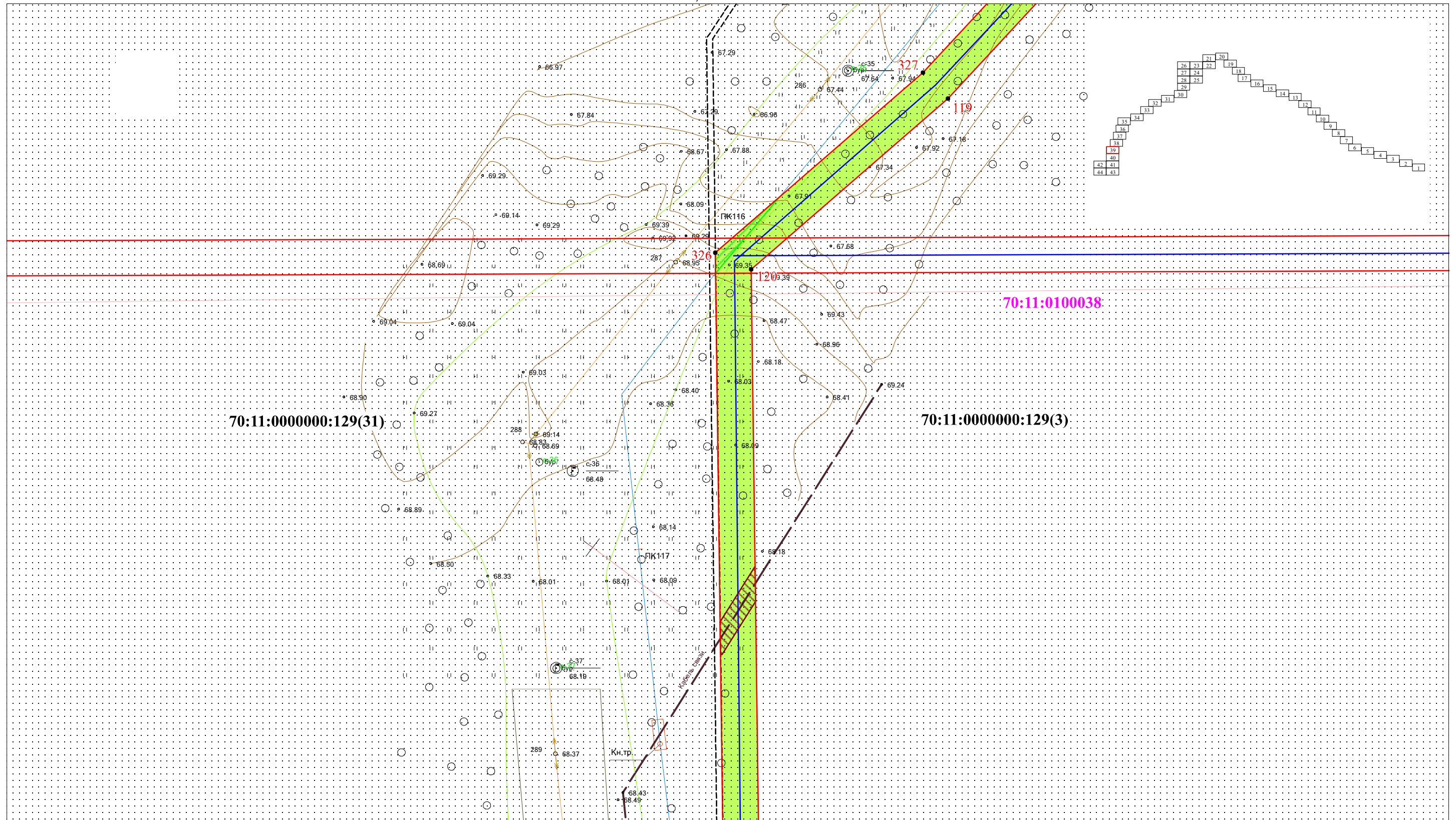
Долж.	Ф.И.О.	Подп.	Дата
Директор	Гайдуков Ю.И.		
Кад. инж.	Храмых Ю.А.		

"Газификация п. Заводской, д. Прокоп Парабельского района Томской области. 1-я очередь."

Проект планировки и проект межевания территории Масштаб 1:1000	Стадия	Лист	Листов
	П	38	44

ООО "Сибгеосервис", г. Томск, ул. Гагарина 35  
тел./факс (3822) 529-006, sibgeotomsk@yandex.ru





Условные обозначения:

- - Проектная ось газопровода
- Проект отвода газопровода (проектируемая территория)
- 3 - Поворотная точка отвода газопровода и ее обозначение
- Граница кадастрового квартала
- 70:11:0100038 - Номер кадастрового квартала
- Границы земельных участков по данным ГКН
- :123 - Кадастровый номер земельного участка по данным ГКН
- Охранная зона газопровода
- Охранная зона нефтепровода
- Охранная зона воздушных линий электропередач 10 кВ
- Охранная зона воздушных линий электропередач 220 кВ
- Охранная зона подземного кабеля связи
- Охранная зона рек и ручьев, озер

- Образуемые земельные участки для строительства газопровода по категориям земель:
- на землях сельскохозяйственного назначения
  - на землях лесного фонда
  - на землях населенных пунктов
  - Границы изменяемых земельных участков стоящих на кадастровом учете

Долж.	Ф.И.О.	Подп.	Дата
Директор	Гайдуков Ю.И.		
Кад. инж.	Храмых Ю.А.		

"Газификация п. Заводской, д. Прокоп Парабельского района Томской области. 1-я очередь."

Проект планировки и проект межевания территории	Стадия	Лист	Листов
	П	39	44

ООО "Сибгеосервис", г. Томск, ул. Гагарина 35  
тел./факс (3822) 529-006, sibgeotomsk@yandex.ru

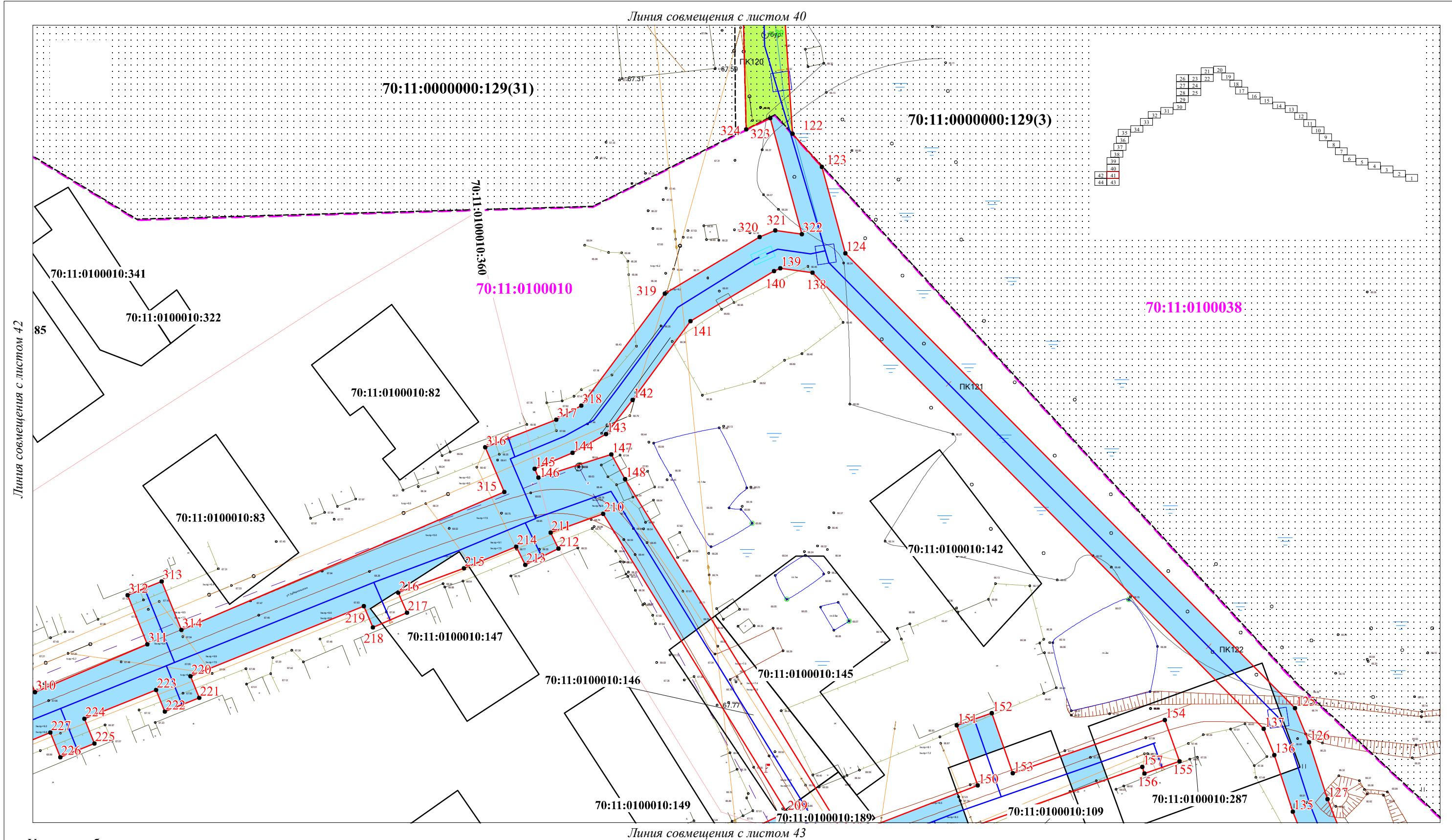


Условные обозначения:

- - Проектная ось газопровода
- Проект отвода газопровода (проектируемая территория)
- 3 - Поворотная точка отвода газопровода и ее обозначение
- - Граница кадастрового квартала
- 70:11:0100038 - Номер кадастрового квартала
- - Границы земельных участков по данным ГКН
- :123 - Кадастровый номер земельного участка по данным ГКН
- Охранная зона газопровода
- Охранная зона нефтепровода
- Охранная зона воздушных линий электропередач 10 кВ
- Охранная зона воздушных линий электропередач 220 кВ
- Охранная зона подземного кабеля связи
- Охранная зона рек и ручьев, озер

- Образуемые земельные участки для строительства газопровода по категориям земель:
- на землях сельскохозяйственного назначения
  - на землях лесного фонда
  - на землях населенных пунктов
  - Границы изменяемых земельных участков стоящих на кадастровом учете

Долж.	Ф.И.О.	Подп.	Дата	"Газификация п. Заводской, д. Прокоп Парабельского района Томской области. 1-я очередь."			
Директор	Гайдуков Ю.И.			Проект планировки и проект межевания территории Масштаб 1:1000	Стадия	Лист	Листов
Кад. инж.	Храмых Ю.А.				П	40	44
				ООО "Сибгеосервис", г. Томск, ул. Гагарина 35 тел./факс (3822) 529-006, sibgeotomsk@yandex.ru			



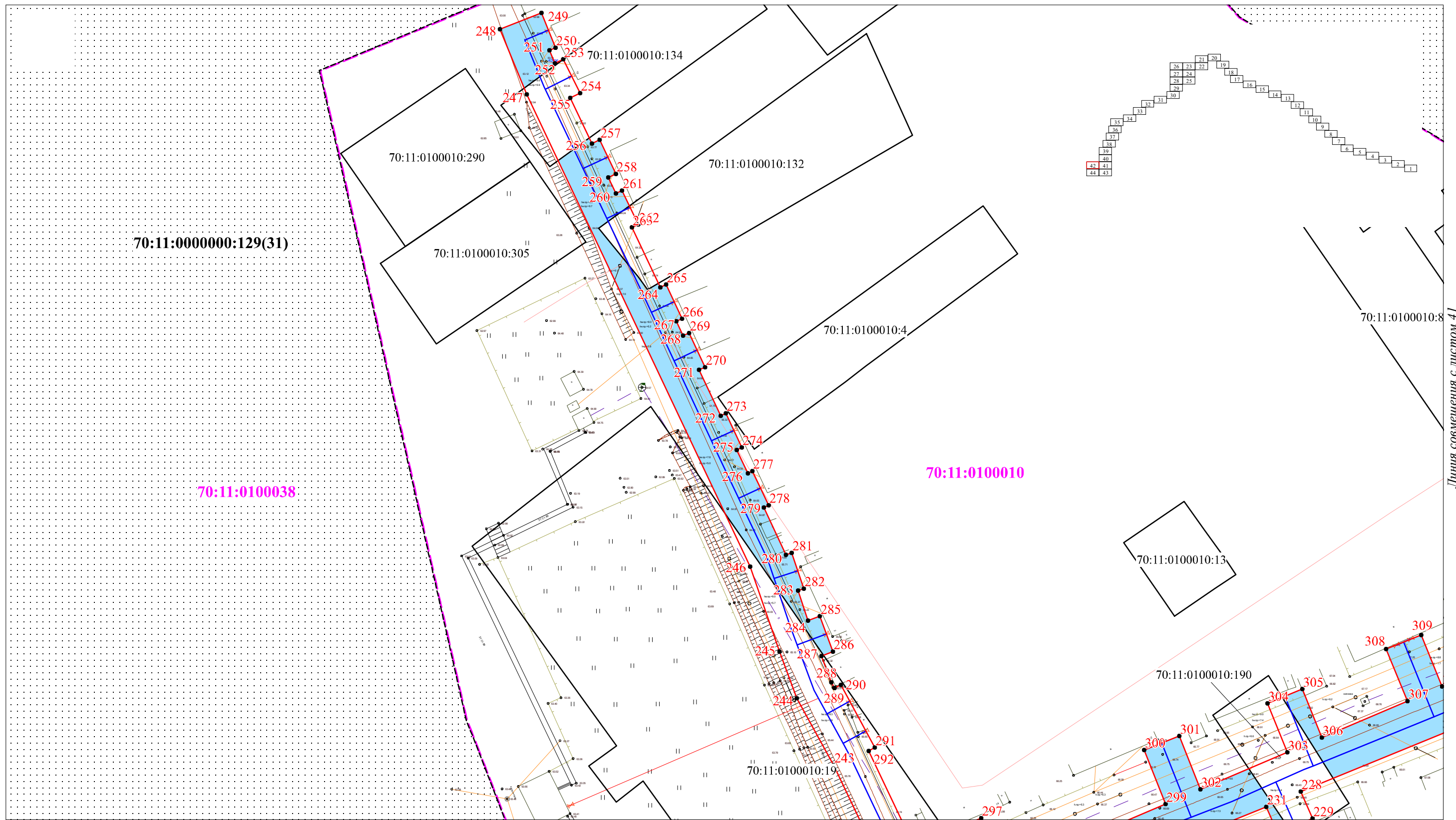
Условные обозначения:

- - Проектная ось газопровода
- Проект отвода газопровода (проектируемая территория)
- 3 - Поворотная точка отвода газопровода и ее обозначение
- Граница кадастрового квартала
- 70:11:0100038 - Номер кадастрового квартала
- Границы земельных участков по данным ГКН
- :123 - Кадастровый номер земельного участка по данным ГКН
- Охранная зона газопровода
- Охранная зона нефтепровода
- Охранная зона воздушных линий электропередач 10 кВ
- Охранная зона воздушных линий электропередач 220 кВ
- Охранная зона подземного и надземного кабеля связи
- Охранная зона рек и ручьев, озер

- Образуемые земельные участки для строительства газопровода по категориям земель:
- на землях сельскохозяйственного назначения
  - на землях лесного фонда
  - на землях населенных пунктов
  - Границы изменяемых земельных участков стоящих на кадастровом учете

Долж.	Ф.И.О.	Подп.	Дата
Директор	Гайдуков Ю.И.		
Кад. инж.	Храмых Ю.А.		

"Газификация п. Заводской, д. Прокоп Парабельского района Томской области. 1-я очередь."			
Проект планировки и проект межевания территории Масштаб 1:1000	Стадия	Лист	Листов
	П	41	44
ООО "Сибгеосервис", г. Томск, ул. Гагарина 35 тел./факс (3822) 529-006, sibgeotomsk@yandex.ru			



Линия совмещения с листом 41

Линия совмещения с листом 44

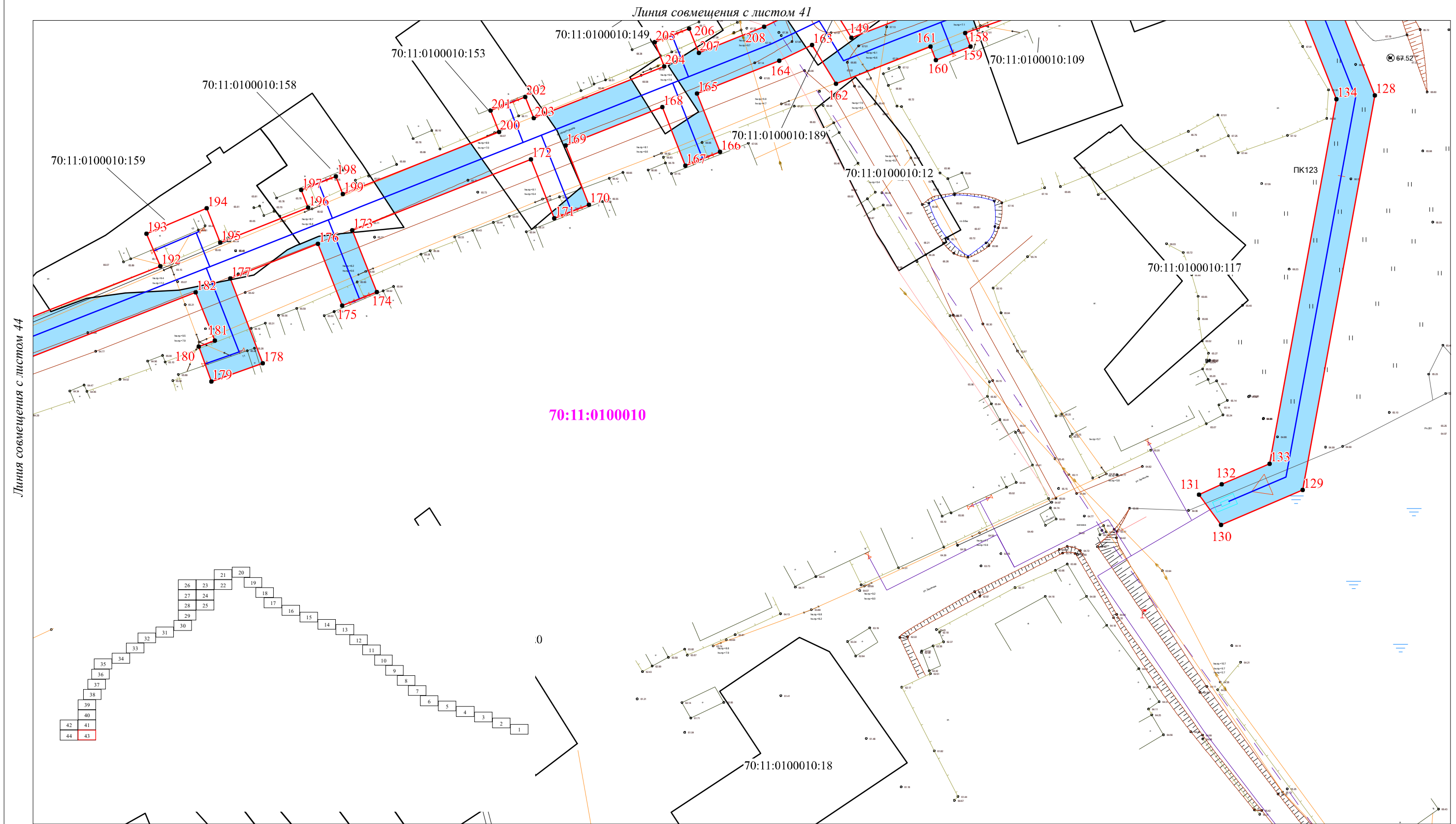
Условные обозначения:

- Проектная ось газопровода
- Проект отвода газопровода (проектируемая территория)
- 3 - Поворотная точка отвода газопровода и ее обозначение
- Граница кадастрового квартала
- 70:11:0100038 - Номер кадастрового квартала
- :123 - Границы земельных участков по данным ГКН
- Охранная зона газопровода
- Охранная зона нефтепровода
- Охранная зона воздушных линий электропередач 10 кВ
- Охранная зона воздушных линий электропередач 220 кВ
- Охранная зона подземного и надземного кабеля связи
- Охранная зона рек и ручьев, озер

- Образующие земельные участки для строительства газопровода по категориям земель:
- на землях сельскохозяйственного назначения
  - на землях лесного фонда
  - на землях населенных пунктов
- Границы изменяемых земельных участков стоящих на кадастровом учете

Долж.	Ф.И.О.	Подп.	Дата
Директор	Гайдуков Ю.И.		
Кад. инж.	Храмых Ю.А.		

"Газификация п. Заводской, д. Прокоп Парабельского района Томской области. 1-я очередь."			
Проект планировки и проект межевания территории Масштаб 1:1000	Стадия	Лист	Листов
	П	42	44
ООО "Сибгеосервис", г. Томск, ул. Гагарина 35 тел./факс (3822) 529-006, sibgeotomsk@yandex.ru			



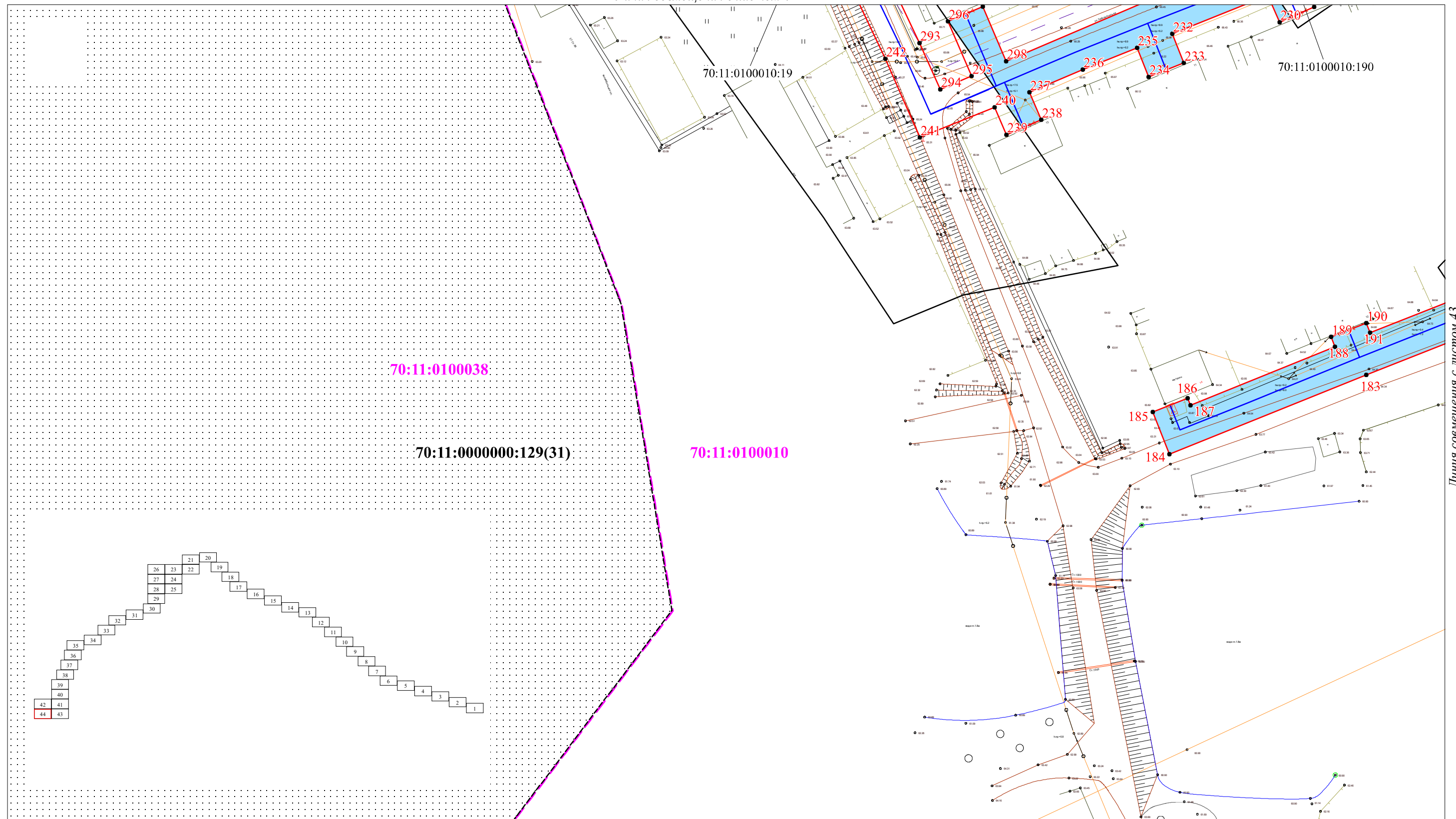
Условные обозначения:

- - Проектная ось газопровода
- Проект отвода газопровода (проектируемая территория)
- 3 - Поворотная точка отвода газопровода и ее обозначение
- - Граница кадастрового квартала
- 70:11:0100038 - Номер кадастрового квартала
- Границы земельных участков по данным ГКН
- :123 - Кадастровый номер земельного участка по данным ГКН
- Охранная зона газопровода
- Охранная зона нефтепровода
- Охранная зона воздушных линий электропередач 10 кВ
- Охранная зона воздушных линий электропередач 220 кВ
- Охранная зона подземного кабеля связи
- Охранная зона рек и ручьев, озер

- Образуемые земельные участки для строительства газопровода по категориям земель:
- на землях сельскохозяйственного назначения
  - на землях лесного фонда
  - на землях населенных пунктов
- Границы изменяемых земельных участков стоящих на кадастровом учете

Долж.	Ф.И.О.	Подп.	Дата
Директор	Гайдуков Ю.И.		
Кад. инж.	Храмых Ю.А.		

"Газификация п. Заводской, д. Прокоп Парабельского района Томской области. 1-я очередь."			
Проект планировки и проект межевания территории Масштаб 1:1000	Стадия	Лист	Листов
	П	43	44
ООО "Сибгеосервис", г. Томск, ул. Гагарина 35 тел./факс (3822) 529-006, sibgeotomsk@yandex.ru			



Условные обозначения:

- - Проектная ось газопровода
- Проект отвода газопровода (проектируемая территория)
- 3 - Поворотная точка отвода газопровода и ее обозначение
- Граница кадастрового квартала
- 70:11:0100038 - Номер кадастрового квартала
- Границы земельных участков по данным ГКН
- :123 - Кадастровый номер земельного участка по данным ГКН
- Охранная зона газопровода
- Охранная зона нефтепровода
- Охранная зона воздушных линий электропередач 10 кВ
- Охранная зона воздушных линий электропередач 220 кВ
- Охранная зона подземного кабеля связи
- Охранная зона рек и ручьев, озер

- Образуемые земельные участки для строительства газопровода по категориям земель:
- на землях сельскохозяйственного назначения
  - на землях лесного фонда
  - на землях населенных пунктов
- Границы изменяемых земельных участков стоящих на кадастровом учете

Долж.	Ф.И.О.	Подп.	Дата	"Газификация п. Заводской, д. Прокоп Парабельского района Томской области. 1-я очередь."			
Директор	Гайдуков Ю.И.			Проект планировки и проект межевания территории	Стадия	Лист	Листов
Кад. инж.	Храмых Ю.А.				П	44	44
				Масштаб 1:1000			
				ООО "Сибгеосервис", г. Томск, ул. Гагарина 35 тел./факс (3822) 529-006, sibgeotomsk@yandex.ru			

### Перечень образуемых земельных участков

Номер участка (обозначение)	Местоположение	Площадь (кв.м.)	Категория	Разрешенное использование
:ЗУ1(1)- :ЗУ1(17)	Российская Федерация, Томская область, Парабельский район, Парабельское сельское поселение	34237	Земли сельскохозяй- ственного назначения	Коммунальное обслуживание
:ЗУ2(1)- :ЗУ2(5)	Российская Федерация, Томская область, Парабельский район, Заводское сельское поселение	25166	Земли сельскохозяй- ственного назначения	Коммунальное обслуживание
:144:(1)- :144:(19)	Российская Федерация, Томская область, Парабельский район, Парабельское лесничество, Парабельское участковое лесничество, урочище Парабельское сельское (Совхоз "Путь Ленина"), квартал 63, часть выдела 1, квартал 62, часть выдела 14, 13, 12, 23, 8, 7, 24, 6, квартал 57, часть выдела 11, 8, 9, квартал 56, часть выдела 11, квартал 54, часть выдела 4, 5, 7, 1, квартал 52, часть выдела 5, 1, 2, квартал 55, часть выдела 1.	33355	Земли лесного фонда	Строительство, реконструкция, эксплуатация линейных объектов
:12346(1)- :12346(2)	Российская Федерация, Томская область, Парабельский район, Парабельское лесничество, Парабельское участковое лесничество, урочище Парабельское, квартал 98, часть выдела 4, 6, 5, квартал 90, часть выдела 13, 30, 29, квартал 95, часть выдела 8, 28, 27.	25288	Земли лесного фонда	Строительство, реконструкция, эксплуатация линейных объектов

:ЗУ3(1)- :ЗУ3(7)	Российская Федерация, Томская область, Парабельский район, Заводское сельское поселение д. Прокоп	6180	Земли населенных пунктов	Коммунальное обслуживание
:ЗУ4(1)- :ЗУ4(14)	Российская Федерация, Томская область, Парабельский район, Заводское сельское поселение п. Заводской	14377	Земли населенных пунктов	Коммунальное обслуживание





Чертеж границ образуемых и изменяемых земельных участков на кадастровом плане территории  
номер квартала 70:11:0000000

Условные обозначения

- - - - - Граница кадастрового квартала
- 70:11:0100038 - Номер кадастрового квартала
- Границы земельных участков по данным ГКН
- :123 - Кадастровый номер земельного участка по данным ГКН
  
- Границы образуемых земельных участков
- ▭ - на землях сельскохозяйственного назначения
- ▭ - на землях лесного фонда
- ▭ - на землях населенных пунктов
- - поворотная точка границы образуемого участка
- н1 - номер поворотной точки границы образуемого участка
- :3У1(1) - обозначение образуемого земельного участка
  
- Границы изменяемых земельных участков  
стоящих на кадастровом учете

Характеристики земельных участков расположены на листах 11-16

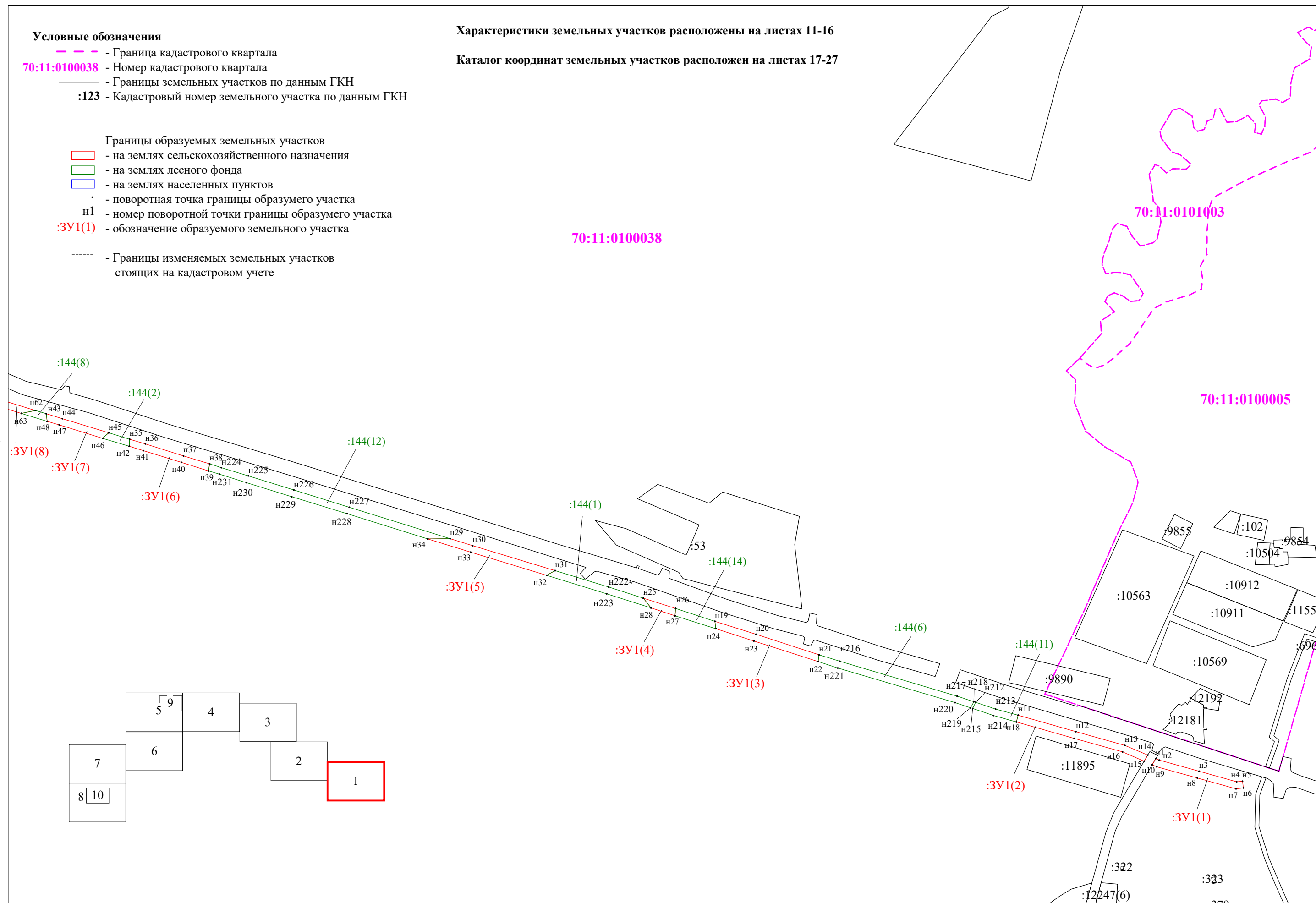
Каталог координат земельных участков расположен на листах 17-27

70:11:0100038

70:11:0101003

70:11:0100005

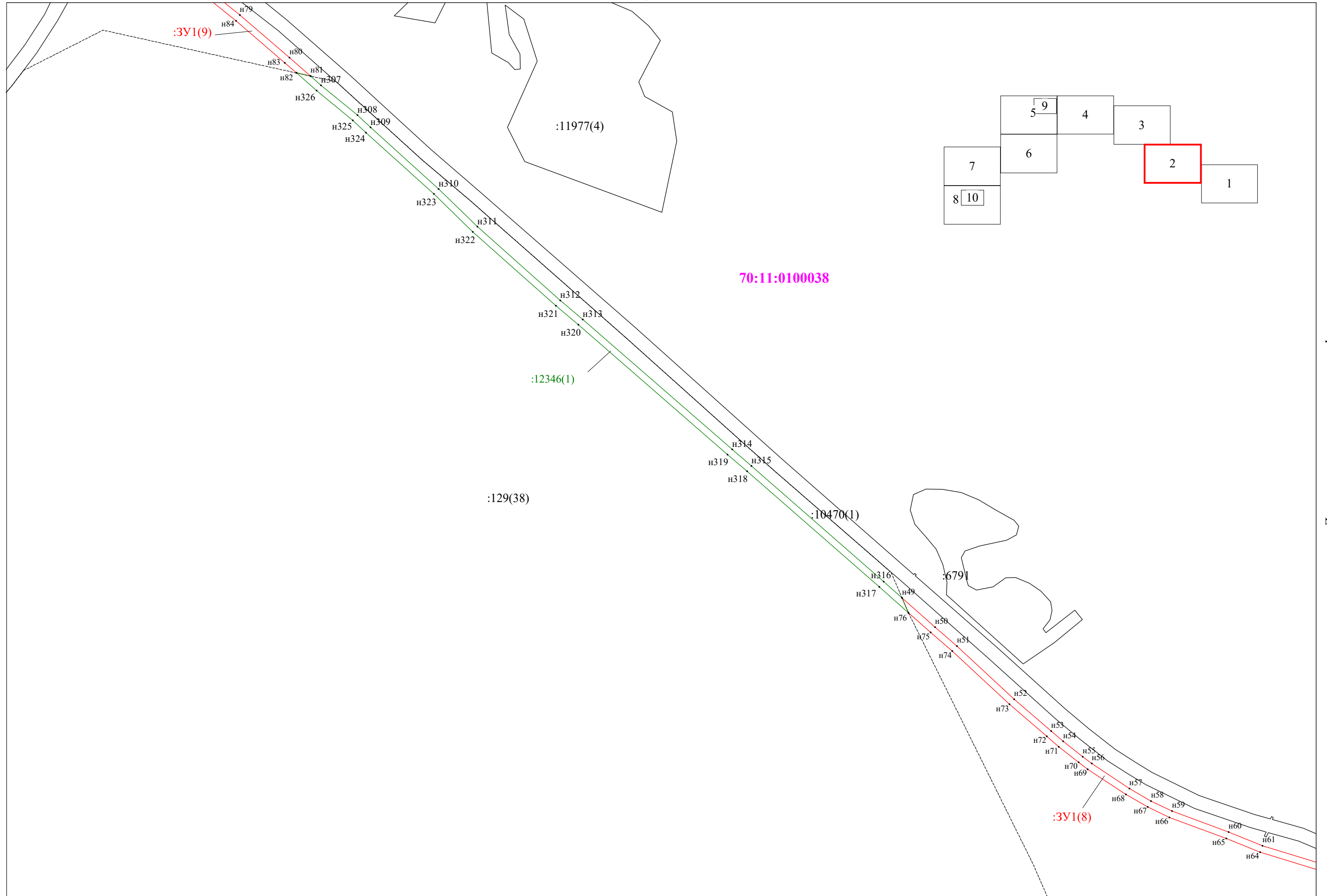
Линия совмещения с листом 2





Чертеж границ образуемых и изменяемых земельных участков на кадастровом плане территории  
номер квартала 70:11:0000000

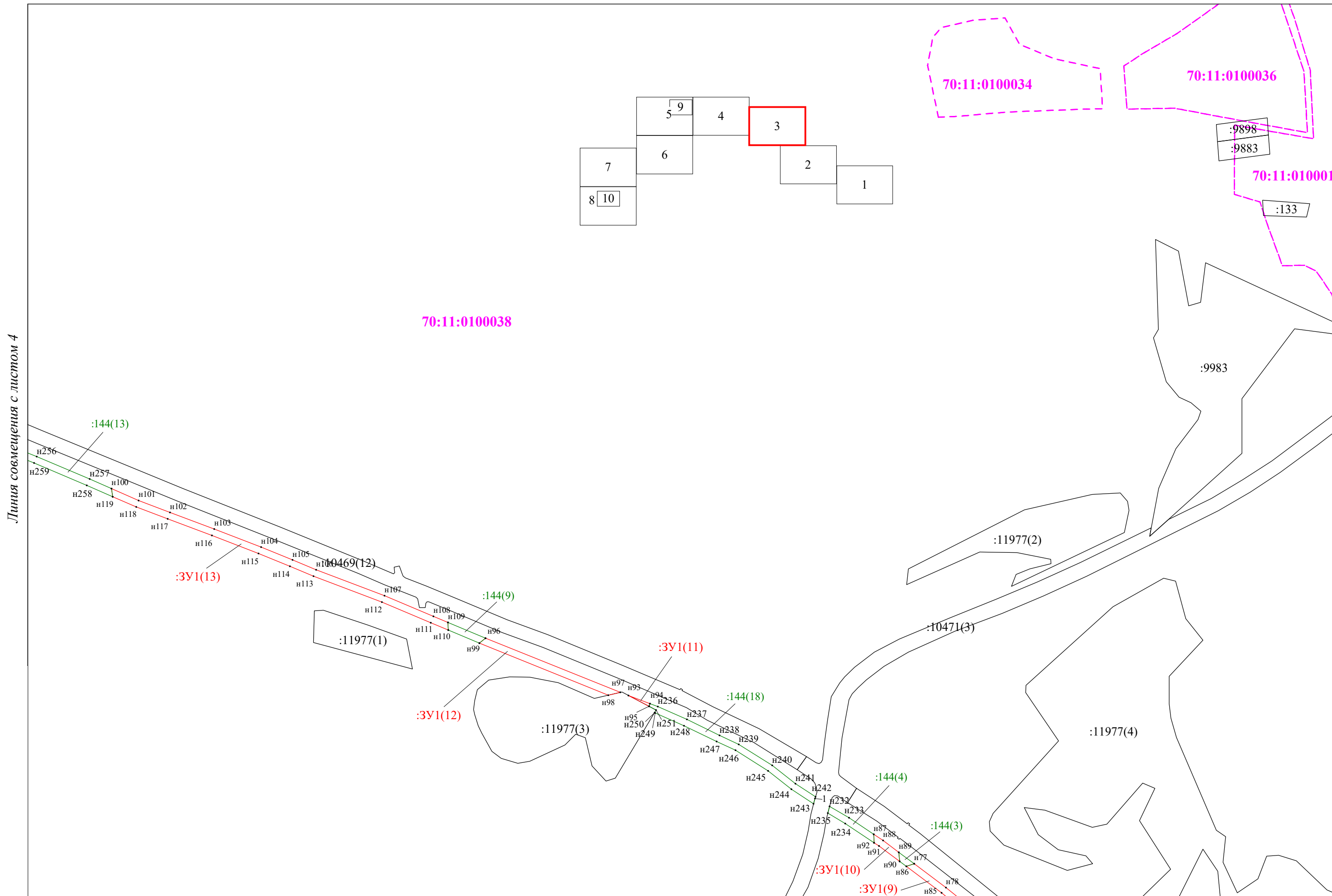
Линия совмещения с листом 3



Линия совмещения с листом 1



Чертеж границ образуемых и изменяемых земельных участков на кадастровом плане территории  
номер квартала 70:11:0000000



Линия совмещения с листом 4





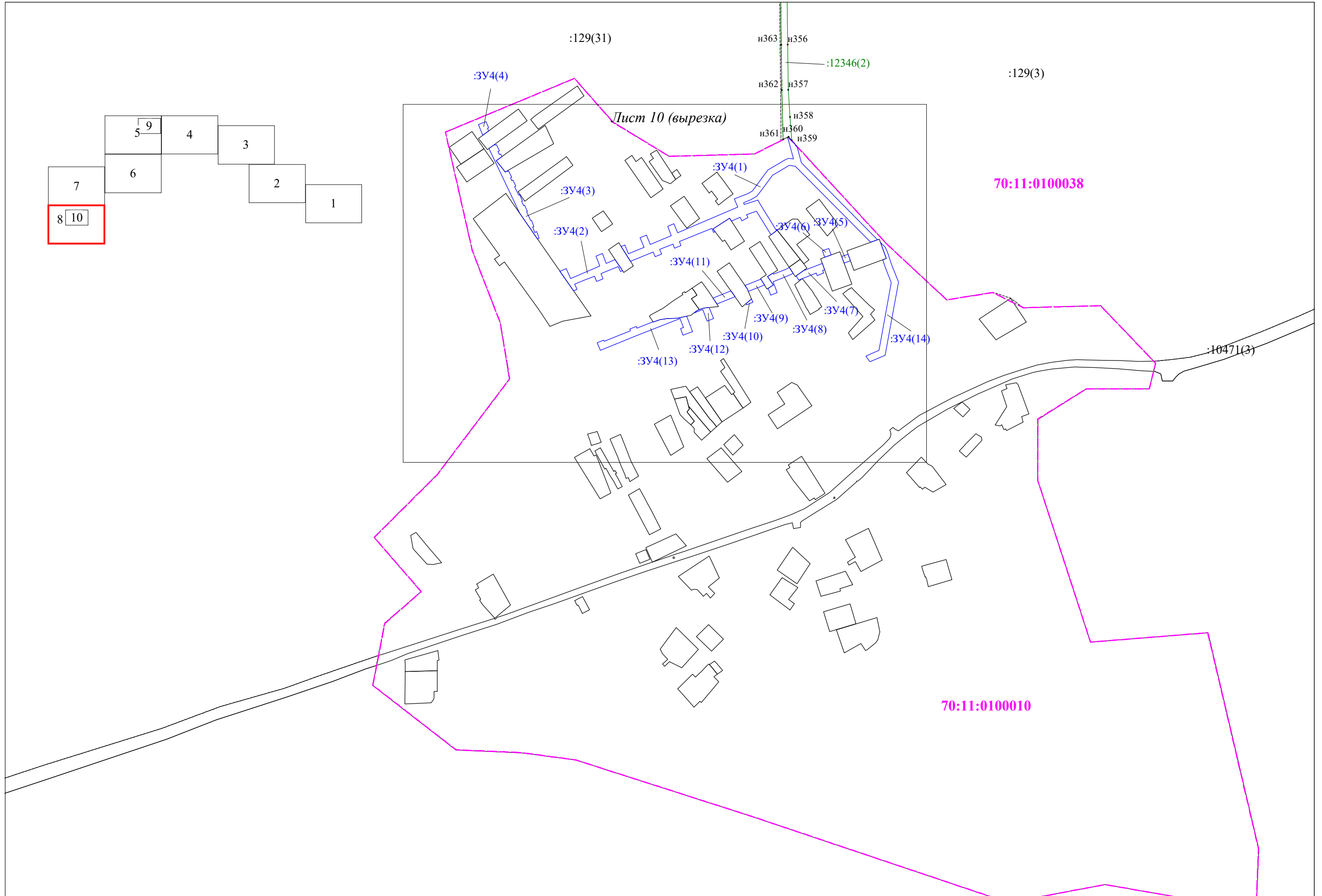






Чертеж границ образуемых и изменяемых земельных участков на кадастровом плане территории  
номер квартала 70:11:0000000

Линия совмещения с листом 7









## Характеристики образуемых земельных участков

Уловный номер земельного участка	70:11:0100038:ЗУ1(1-17)
Площадь земельного участка (кв.м.):	34237
	в том числе
	ЗУ1(1) – 1333
	ЗУ1(2) – 1946
	ЗУ1(3) – 1566
	ЗУ1(4) – 426
	ЗУ1(5) – 1689
	ЗУ1(6) – 1201
	ЗУ1(7) – 890
	ЗУ1(8) – 7467
	ЗУ1(9) – 2390
	ЗУ1(10) – 456
	ЗУ1(11) – 71
	ЗУ1(12) – 2087
	ЗУ1(13) – 5262
	ЗУ1(14) – 1107
	ЗУ1(15) – 1141
ЗУ1(16) – 1032	
ЗУ1(17) – 4173	
Категория земель:	Земли сельскохозяйственного назначения
Разрешенное использование:	Коммунальное обслуживание
Территориальная зона в соответствии с правилами землепользования и застройки	(СХУ) Сельскохозяйственные угодья в составе земель сельскохозяйственного назначения
Местоположение:	Российская Федерация, Томская область, Парабельский район, Парабельское сельское поселение

## Характеристики образуемых земельных участков

Уловный номер земельного участка	70:11:0100038:ЗУ2(1-5)
Площадь земельного участка (кв.м.):	25166
	в том числе
	ЗУ2(1) – 3718
	ЗУ2(2) – 931
	ЗУ2(3) – 13854
	ЗУ2(4) – 2758
	ЗУ2(5) – 3905
Категория земель:	Земли сельскохозяйственного назначения
Разрешенное использование:	Коммунальное обслуживание
Территориальная зона в соответствии с правилами землепользования и застройки	(СХУ) Сельскохозяйственные угодья в составе земель сельскохозяйственного назначения
Местоположение:	Российская Федерация, Томская область, Парабельский район, Заводское сельское поселение

## Характеристики образуемых земельных участков

Кадастровый номер земельного участка 70:11:0000000:144(1-19)

Площадь земельного участка (кв.м.): 33355  
в том числе  
:144(1) – 1458 :144(15) – 1226  
:144(2) – 359 :144(16) – 1110  
:144(3) – 200 :144(17) – 526  
:144(4) – 778 :144(18) – 2725  
:144(5) – 2795 :144(19) – 2437  
:144(6) – 2347  
:144(7) – 1633  
:144(8) – 277  
:144(9) – 543  
:144(10) – 6053  
:144(11) – 650  
:144(12) – 3479  
:144(13) – 4150  
:144(14) – 609

Категория земель: Земли лесного фонда

Разрешенное использование: Строительство, реконструкция, эксплуатация линейных объектов

Территориальная зона в соответствии с правилами землепользования и застройки (ЛФ) Земли лесного фонда

Местоположение: Российская Федерация, Томская область, Парабельский район, Парабельское лесничество, Парабельское участковое лесничество, урочище "Парабельское сельское", квартал 63, часть выдела 1, квартал 62, часть выдела 14, 13, 12, 23, 8, 7, 24, 6, квартал 57, часть выдела 11, 8, 9, квартал 56, часть выдела 11, квартал 54, часть выдела 4, 5, 7, 1, квартал 52, часть выдела 5, 1, 2, квартал 55, часть выдела 1.

## Характеристики образуемых земельных участков

Кадастровый номер земельного участка 70:11:0100038:12346(1-2)

Площадь земельного участка (кв.м.): 25288  
в том числе:  
:12346(1) – 11643  
:12346(2) – 13645

Категория земель: Земли лесного фонда

Разрешенное использование: Строительство, реконструкция, эксплуатация  
линейных объектов

Территориальная зона в соответствии с правилами землепользования и застройки (ЛФ) Земли лесного фонда

Местоположение: Российская Федерация, Томская область, Парабельский район,  
Парабельское лесничество, Парабельское участковое лесничество,  
урочище "Парабельское", квартал 98, часть выдела 4, 6, 5, квартал 90,  
часть выдела 13, 30, 29, квартал 95, часть выдела 8, 28, 27.

## Характеристики образуемых земельных участков

Уловный номер земельного участка	70:11:0100023:ЗУЗ(1-7)
Площадь земельного участка (кв.м.):	6180
	в том числе
	ЗУЗ(1) – 421
	ЗУЗ(2) – 1060
	ЗУЗ(3) – 2563
	ЗУЗ(4) – 745
	ЗУЗ(5) – 409
	ЗУЗ(6) – 178
ЗУЗ(7) – 804	
Категория земель:	Земли населенных пунктов
Разрешенное использование:	Коммунальное обслуживание
Территориальная зона в соответствии с правилами землепользования и застройки	(Ж1с) Зона существующей застройки индивидуальными жилыми домами (Ж1п) Зона перспективной застройки индивидуальными жилыми домами (ОД) Общественно-деловая зона (АТ) Зона автомобильного транспорта
Местоположение:	Российская Федерация, Томская область, Парабельский район, Заводское сельское поселение д. Прокоп

## Характеристики образуемых земельных участков

Уловный номер земельного участка	70:11:0100010:ЗУ4(1-14)
Площадь земельного участка (кв.м.):	14377
	в том числе
	ЗУ4(1) – 6618
	ЗУ4(2) – 1237
	ЗУ4(3) – 1310
	ЗУ4(4) – 174
	ЗУ4(5) – 99
	ЗУ4(6) – 100
	ЗУ4(7) – 431
	ЗУ4(8) – 471
	ЗУ4(9) – 249
	ЗУ4(10) – 35
	ЗУ4(11) – 282
	ЗУ4(12) – 204
	ЗУ4(13) – 1450
	ЗУ4(14) – 1717
Категория земель:	Земли населенных пунктов
Разрешенное использование:	Коммунальное обслуживание
Территориальная зона в соответствии с правилами землепользования и застройки	(Ж1с) Зона существующей застройки индивидуальными жилыми домами (Ж1п) Зона перспективной застройки индивидуальными жилыми домами (ОД) Общественно-деловая зона (ОД1) Общественно-деловая зона учреждений образования (АТ) Зона автомобильного транспорта (Р1) Зона природного ландшафта (Р5) Зона парков и скверов
Местоположение:	Российская Федерация, Томская область, Парабельский район, Заводское сельское поселение п. Заводской



**Каталог координат МСК-70 зона 3  
:ЗУ1(1)-:ЗУ1(17)**

№ точки	X	Y
Н1	594206.65	3292957.21
Н2	594204.45	3292962.34
Н3	594188.32	3293019.99
Н4	594173.22	3293073.95
Н5	594174.04	3293082.49
Н6	594164.14	3293083.73
Н7	594163.10	3293073.02
Н8	594178.69	3293017.31
Н9	594195.01	3292959.01
Н10	594197.98	3292952.10
Н11	594269.21	3292758.48
Н12	594245.70	3292841.94
Н13	594225.76	3292912.73
Н14	594211.62	3292945.64
Н15	594202.94	3292940.54
Н16	594216.32	3292909.38
Н17	594236.06	3292839.29
Н18	594259.51	3292756.02
Н19	594404.99	3292320.97
Н20	594386.02	3292380.11
Н21	594356.76	3292471.34
Н22	594346.70	3292469.93
Н23	594376.50	3292377.06
Н24	594394.11	3292322.16
Н25	594438.14	3292217.61
Н26	594423.26	3292264.02
Н27	594413.05	3292263.09
Н28	594424.17	3292228.43
Н29	594524.32	3291938.67
Н30	594514.25	3291971.05
Н31	594477.91	3292089.97
Н32	594471.19	3292077.72
Н33	594504.68	3291968.10
Н34	594523.89	3291906.35
Н35	594667.66	3291475.99
Н36	594660.77	3291498.54
Н37	594643.65	3291553.82
Н38	594632.09	3291591.19

№ точки	X	Y
Н39	594622.13	3291589.54
Н40	594634.09	3291550.86
Н41	594651.20	3291495.60
Н42	594657.39	3291475.38
Н43	594704.44	3291355.65
Н44	594697.35	3291378.83
Н45	594676.86	3291445.88
Н46	594669.19	3291436.76
Н47	594688.28	3291374.29
Н48	594693.64	3291356.75
Н49	595104.51	3290699.43
Н50	595062.06	3290747.28
Н51	595034.65	3290779.05
Н52	594957.63	3290861.88
Н53	594911.51	3290915.82
Н54	594896.41	3290933.28
Н55	594874.13	3290961.44
Н56	594864.25	3290974.56
Н57	594827.87	3291029.38
Н58	594810.01	3291060.36
Н59	594795.45	3291090.96
Н60	594764.99	3291173.20
Н61	594745.22	3291222.22
Н62	594709.25	3291339.91
Н63	594705.00	3291319.59
Н64	594735.78	3291218.89
Н65	594755.67	3291169.59
Н66	594786.22	3291087.06
Н67	594801.15	3291055.71
Н68	594819.37	3291024.11
Н69	594856.09	3290968.79
Н70	594866.21	3290955.34
Н71	594888.71	3290926.91
Н72	594903.93	3290909.30
Н73	594950.17	3290855.22
Н74	595027.20	3290772.39
Н75	595054.54	3290740.70
Н76	595082.87	3290708.77
Н77	596017.06	3289652.13
Н78	595982.51	3289698.18

**Каталог координат МСК-70 зона 3  
:ЗУ1(1)-:ЗУ1(17)**

№ точки	X	Y
Н79	595949.72	3289738.79
Н80	595888.16	3289810.66
Н81	595861.38	3289841.27
Н82	595865.89	3289820.94
Н83	595880.62	3289804.10
Н84	595941.37	3289733.19
Н85	595974.61	3289692.05
Н86	596013.21	3289640.58
Н87	596060.11	3289593.19
Н88	596051.16	3289606.66
Н89	596033.80	3289629.80
Н90	596020.51	3289630.85
Н91	596042.98	3289600.88
Н92	596047.76	3289593.68
Н93	596261.95	3289236.49
Н94	596250.12	3289267.58
Н95	596246.10	3289266.19
Н96	596345.16	3289028.60
Н97	596266.52	3289224.49
Н98	596262.41	3289207.19
Н99	596338.12	3289019.52
Н100	596562.90	3288484.28
Н101	596545.69	3288523.86
Н102	596528.41	3288569.41
Н103	596504.01	3288633.83
Н104	596477.86	3288701.96
Н105	596459.07	3288747.50
Н106	596444.90	3288781.78
Н107	596407.22	3288881.49
Н108	596377.00	3288952.73
Н109	596368.19	3288973.72
Н110	596357.11	3288974.27
Н111	596367.78	3288948.83
Н112	596397.94	3288877.76
Н113	596435.60	3288778.10
Н114	596449.83	3288743.69
Н115	596468.58	3288698.26
Н116	596494.67	3288630.26
Н117	596519.06	3288565.86

№ точки	X	Y
Н118	596536.43	3288520.08
Н119	596551.28	3288485.94
Н120	596761.55	3287998.73
Н121	596744.25	3288039.19
Н122	596716.78	3288100.87
Н123	596706.66	3288099.01
Н124	596735.09	3288035.20
Н125	596750.83	3287998.35
Н126	597191.40	3287413.82
Н127	597153.28	3287451.66
Н128	597114.31	3287496.19
Н129	597107.93	3287488.29
Н130	597145.98	3287444.81
Н131	597186.80	3287404.30
Н132	597446.55	3287167.48
Н133	597390.80	3287221.05
Н134	597367.19	3287242.94
Н135	597360.70	3287235.33
Н136	597383.94	3287213.77
Н137	597430.96	3287168.59
Н138	597501.13	3287115.02
Н139	597476.68	3287138.52
Н140	597476.68	3287124.65
Н141	597490.53	3287111.34
Н142	597479.93	3287035.21
Н143	597471.28	3286966.81
Н144	597463.24	3286897.25
Н145	597453.97	3286822.71
Н146	597442.36	3286724.75
Н147	597452.58	3286726.03
Н148	597463.90	3286821.50
Н149	597473.16	3286896.07
Н150	597481.20	3286965.61
Н151	597489.85	3287033.89

**Каталог координат МСК-70 зона 3  
:ЗУ2(1)-:ЗУ2(5)**

№ точки	X	Y
Н147	597452.58	3286726.03
Н146	597442.36	3286724.75
Н152	597436.75	3286677.38
Н153	597429.48	3286617.69
Н154	597420.93	3286547.77
Н155	597277.10	3286418.78
Н156	597290.38	3286417.27
Н157	597430.39	3286542.84
Н158	597439.40	3286616.48
Н159	597446.67	3286676.19
Н160	596959.70	3286195.58
Н161	596895.76	3286164.96
Н162	596897.37	3286154.64
Н163	596917.66	3286164.35
Н164	596929.68	3286139.46
Н165	596936.29	3286148.71
Н166	596926.67	3286168.66
Н167	596956.47	3286182.93
Н168	596726.11	3285943.93
Н169	596716.70	3285948.03
Н170	596710.61	3285939.82
Н171	596584.49	3285906.71
Н172	596525.70	3285879.25
Н173	596406.82	3285811.88
Н174	596300.58	3285580.12
Н175	596247.48	3285326.86
Н176	596093.14	3285107.58
Н177	596010.33	3284895.09
Н178	595988.37	3284879.46
Н179	595989.12	3284867.72
Н180	596018.58	3284888.67
Н181	596102.02	3285102.81
Н182	596256.84	3285322.79
Н183	596310.14	3285576.97
Н184	596414.56	3285804.77
Н185	596530.28	3285870.36
Н186	596587.91	3285897.27
Н187	596716.56	3285931.04
Н188	595952.47	3284841.66
Н189	595951.79	3284853.45

№ точки	X	Y
Н190	595917.18	3284828.83
Н191	595907.41	3284736.74
Н192	595876.88	3284708.08
Н193	595801.34	3284637.17
Н194	595809.48	3284631.09
Н195	595883.72	3284700.78
Н196	595916.97	3284731.99
Н197	595926.64	3284823.29
Н198	595805.04	3284626.93
Н199	595796.90	3284633.01
Н200	595783.00	3284619.96
Н201	595736.38	3284499.82
Н202	595710.49	3284452.74
Н203	595689.28	3284411.98
Н204	595648.21	3284341.03
Н205	595619.91	3284286.87
Н206	595628.23	3284281.18
Н207	595656.97	3284336.22
Н208	595698.04	3284407.16
Н209	595719.31	3284448.03
Н210	595745.46	3284495.58
Н211	595791.50	3284614.22

**Каталог координат МСК-70 зона 3  
:144(1)-:144(19)**

№ точки	X	Y
н212	594287.98	3292697.33
н213	594278.42	3292725.78
н11	594269.21	3292758.48
н18	594259.51	3292756.02
н214	594268.86	3292722.83
н215	594278.89	3292692.95
н21	594356.76	3292471.34
н216	594347.13	3292501.35
н217	594297.01	3292670.43
н218	594288.94	3292694.46
н219	594279.86	3292690.08
н220	594287.42	3292667.57
н221	594337.30	3292498.33
н22	594346.70	3292469.93
н26	594423.26	3292264.02
н19	594404.99	3292320.97
н24	594394.11	3292322.16
н27	594413.05	3292263.09
н31	594477.91	3292089.97
н222	594454.23	3292167.42
н25	594438.14	3292217.61
н28	594424.17	3292228.43
н223	594444.69	3292164.44
н32	594471.19	3292077.72
н38	594632.09	3291591.19
н224	594626.79	3291608.31
н225	594614.73	3291647.27
н226	594594.41	3291712.88
н227	594569.69	3291792.73
н29	594524.32	3291938.67
н34	594523.89	3291906.35
н228	594560.15	3291789.76
н229	594584.85	3291709.93
н230	594605.16	3291644.31
н231	594617.23	3291605.36
н39	594622.13	3291589.54
н45	594676.86	3291445.88
н35	594667.66	3291475.99

№ точки	X	Y
н42	594657.39	3291475.38
н46	594669.19	3291436.76
н62	594709.25	3291339.91
н43	594704.44	3291355.65
н48	594693.64	3291356.75
н63	594705.00	3291319.59
н89	596033.80	3289629.80
н77	596017.06	3289652.13
н86	596013.21	3289640.58
н90	596020.51	3289630.85
н232	596100.76	3289529.13
н233	596083.93	3289557.28
н87	596060.11	3289593.19
н92	596047.76	3289593.68
н234	596075.47	3289551.95
н235	596090.66	3289526.51
н95	596250.12	3289267.58
н236	596245.79	3289278.95
н237	596227.06	3289321.43
н238	596204.05	3289368.95
н239	596190.89	3289397.02
н240	596160.28	3289445.38
н241	596133.79	3289479.21
н242	596114.39	3289508.55
1	596111.94	3289507.76
н243	596104.23	3289505.76
н244	596125.67	3289473.36
н245	596152.10	3289439.60
н246	596182.11	3289392.20
н247	596195.02	3289364.65
н248	596217.98	3289317.24
н249	596236.52	3289275.16
н250	596236.85	3289274.29
н251	596240.57	3289276.52
н96	596246.10	3289266.19
н109	596368.19	3288973.72
н96	596345.16	3289028.60
н99	596338.12	3289019.52

**Каталог координат МСК-70 зона 3  
:144(1)-:144(19)**

№ точки	X	Y
Н110	596357.11	3288974.27
Н122	596716.78	3288100.87
Н252	596710.02	3288116.03
Н253	596695.95	3288149.66
Н254	596659.76	3288251.09
Н255	596643.50	3288291.09
Н256	596609.64	3288375.33
Н257	596576.76	3288452.44
Н100	596562.90	3288484.28
Н119	596551.28	3288485.94
Н258	596567.57	3288448.48
Н259	596600.40	3288371.50
Н260	596634.24	3288287.34
Н261	596650.42	3288247.52
Н262	596686.63	3288146.05
Н263	596700.84	3288112.07
Н123	596706.66	3288099.01
Н128	597114.31	3287496.19
Н264	597108.83	3287502.45
Н265	597028.83	3287593.74
Н266	596956.62	3287679.76
Н267	596919.99	3287721.91
Н268	596885.69	3287764.01
Н269	596852.61	3287806.47
Н270	596814.14	3287874.06
Н271	596764.49	3287991.84
Н120	596761.55	3287998.73
Н125	596750.83	3287998.35
Н272	596755.28	3287987.93
Н273	596805.15	3287869.62
Н274	596844.27	3287800.90
Н275	596877.87	3287757.78
Н276	596912.33	3287715.48
Н277	596949.02	3287673.26
Н278	597022.41	3287588.26
Н279	597101.31	3287495.86
Н129	597107.93	3287488.29
Н134	597367.19	3287242.94
Н280	597309.06	3287296.85
Н281	597255.90	3287349.78
Н126	597191.40	3287413.82

№ точки	X	Y
Н131	597186.80	3287404.30
Н282	597248.86	3287342.68
Н283	597302.14	3287289.64
Н135	597360.70	3287235.33
Н140	597476.68	3287124.65
Н139	597476.68	3287138.52
Н132	597446.55	3287167.48
Н137	597430.96	3287168.59
Н284	597255.47	3286385.96
Н285	597249.26	3286393.82
Н286	597157.36	3286311.39
Н287	597164.69	3286304.54
Н288	597082.72	3286246.01
Н289	597067.41	3286250.47
Н290	597029.67	3286234.77
Н291	596991.99	3286212.50
Н292	596978.94	3286204.79
Н160	596959.70	3286195.58
Н167	596956.47	3286182.93
Н293	596983.66	3286195.96
Н294	596986.63	3286197.72
Н295	597034.15	3286225.81
Н296	597053.73	3286233.95
Н297	597060.03	3286215.20
Н298	597067.56	3286206.40
Н299	597078.15	3286209.41
Н300	597068.89	3286220.23
Н301	597062.98	3286237.81
Н302	597001.40	3286059.63
Н303	596938.17	3286144.80
Н165	596936.29	3286148.71
Н164	596929.68	3286139.46
Н304	596996.23	3286049.84
Н162	596897.37	3286154.64
Н161	596895.76	3286164.96
Н305	596867.39	3286151.37
Н169	596716.70	3285948.03
Н168	596726.11	3285943.93
Н306	596873.95	3286143.42

**Каталог координат МСК-70 зона 3  
:12346(1)-:12346(2)**

№ точки	X	Y
н82	595865.89	3289820.93
н81	595861.38	3289841.27
н307	595847.89	3289856.71
н308	595804.53	3289909.22
н309	595786.85	3289928.37
н310	595697.63	3290027.21
н311	595642.82	3290083.42
н312	595535.96	3290203.74
н313	595508.50	3290236.42
н314	595319.91	3290452.89
н315	595295.69	3290480.97
н316	595128.11	3290672.82
н49	595104.50	3290699.44
н76	595082.87	3290708.76
н317	595120.60	3290666.22
н318	595288.13	3290474.42
н319	595312.35	3290446.34
н320	595500.90	3290229.91
н321	595528.40	3290197.21
н322	595635.49	3290076.61
н323	595690.33	3290020.36
н324	595779.47	3289921.62
н325	595796.99	3289902.64
н326	595840.27	3289850.23
	11643	
н206	595628.23	3284281.18
н205	595620.35	3284286.56
н327	595610.41	3284267.57
н328	595593.33	3284235.18
н329	595577.81	3284205.76
н330	595562.58	3284177.47
н331	595547.63	3284149.71
н332	595532.10	3284123.05
н333	595517.37	3284097.75
н334	595457.34	3284073.90
н335	595377.57	3284046.32
н336	595306.84	3284027.74
н337	595229.29	3284007.36
н338	595158.75	3283990.72
н339	595077.34	3283971.50
н340	595042.77	3283960.22
н341	595019.11	3283952.42
н342	594990.31	3283942.91

№ точки	X	Y
н343	594969.30	3283935.98
н344	594946.59	3283928.40
н345	594919.44	3283919.35
н346	594894.94	3283906.84
н347	594866.90	3283892.51
н348	594841.04	3283868.48
н349	594817.94	3283847.02
н350	594801.63	3283828.25
н351	594785.10	3283809.23
н352	594772.79	3283795.06
н353	594748.23	3283795.46
н354	594671.41	3283796.46
н355	594598.41	3283797.40
н356	594522.43	3283798.36
н357	594456.80	3283799.18
н358	594417.39	3283801.76
н359	594383.58	3283804.00
н360	594388.73	3283799.27
н361	594384.82	3283791.48
н362	594456.62	3283789.68
н363	594522.31	3283788.86
н364	594598.29	3283787.89
н365	594671.29	3283786.95
н366	594748.09	3283785.96
н367	594777.14	3283785.58
н368	594792.71	3283803.51
н369	594808.60	3283821.79
н370	594824.78	3283840.41
н371	594847.87	3283861.86
н372	594872.40	3283884.65
н373	594900.40	3283898.95
н374	594923.12	3283910.57
н375	594951.49	3283920.02
н376	594972.29	3283926.96
н377	594993.96	3283934.10
н378	595022.52	3283943.53
н379	595045.98	3283951.27
н380	595079.91	3283962.34
н381	595160.93	3283981.47
н382	595231.59	3283998.14
н383	595309.26	3284018.55
н384	595380.33	3284037.22
н385	595460.65	3284064.99

**Каталог координат МСК-70 зона 3  
:12346(1)-:12346(2)**

№ точки	X	Y
н386	595523.93	3284090.14
н387	595540.45	3284118.51
н388	595555.92	3284145.06
н389	595570.99	3284173.04
н390	595586.19	3284201.29
н391	595602.18	3284231.60
н392	595618.82	3284263.16

**Каталог координат МСК-70 зона 3  
:ЗУЗ(1)-:ЗУЗ(7)**

№ точки	X	Y
Н156	597290.38	3286417.27
Н155	597277.10	3286418.78
Н285	597249.26	3286393.82
Н284	597255.47	3286385.96
Н287	597164.69	3286304.54
Н286	597157.36	3286311.39
Н393	597108.47	3286267.55
Н289	597067.41	3286250.47
Н288	597082.72	3286246.01
Н394	597113.87	3286258.97
Н395	597258.93	3286021.78
Н396	597196.46	3286071.30
Н299	597078.15	3286209.41
Н298	597067.56	3286206.40
Н397	597189.50	3286064.06
Н398	597234.29	3286028.56
2	597244.87	3286025.97
3	597247.52	3286020.13
Н399	597317.25	3285933.32
Н400	597312.54	3285942.28
Н401	597309.44	3285948.91
Н402	597308.41	3285950.78
Н403	597299.34	3285946.54
Н404	597300.52	3285944.39
Н405	597303.82	3285937.32
Н406	597296.98	3285933.42
Н407	597295.61	3285936.05
Н408	597286.75	3285931.43
Н409	597288.22	3285928.60
Н410	597266.67	3285916.82
Н411	597264.75	3285920.36
Н412	597255.97	3285915.59
Н413	597257.65	3285912.49
4	597270.03	3285918.27
Н414	597274.33	3285909.59
Н415	597276.57	3285910.81
Н416	597280.66	3285903.30
Н417	597289.44	3285908.08
Н418	597285.35	3285915.60
Н419	597311.17	3285929.84

№ точки	X	Y
5	597280.42	3285851.18
Н420	597251.97	3285908.80
Н421	597244.79	3285904.89
Н422	597250.18	3285895.35
Н423	597255.10	3285886.64
Н424	597276.24	3285849.23
Н425	597304.63	3285834.10
Н426	597301.49	3285840.11
Н427	597298.93	3285844.70
6	597291.88	3285841.15
7	597293.16	3285838.79
Н428	597285.72	3285835.03
Н429	597290.52	3285826.21
Н430	597296.97	3285829.96
Н431	597047.97	3285996.91
Н302	597001.40	3286059.63
Н304	596996.23	3286049.84
Н432	597037.86	3285993.73
Н433	597037.73	3285989.03
Н434	597047.74	3285988.80



**Каталог координат МСК-70 зона 3  
:ЗУ4(1)-:ЗУ4(14)**

№ точки	X	Y
Н435	594388.48	3283799.22
Н436	594374.63	3283811.94
Н437	594351.25	3283818.30
Н438	594239.49	3283928.78
Н439	594235.73	3283918.45
Н440	594346.02	3283809.41
Н441	594347.17	3283800.69
Н442	594346.46	3283799.02
Н443	594332.89	3283776.37
Н444	594311.53	3283760.69
Н445	594302.26	3283753.51
Н446	594297.22	3283744.47
Н447	594292.91	3283734.21
Н448	594290.54	3283735.21
Н449	594296.78	3283754.98
Н450	594290.11	3283758.69
Н451	594252.31	3283781.98
Н452	594246.34	3283773.92
Н453	594280.71	3283752.74
Н454	594275.64	3283738.51
Н455	594271.33	3283740.64
Н456	594266.91	3283731.67
Н457	594271.82	3283729.25
Н458	594266.51	3283716.39
8	594270.43	3283713.85
9	594255.05	3283689.74
Н459	594251.01	3283692.84
Н460	594249.99	3283690.48
Н461	594255.73	3283688.00
Н462	594236.80	3283641.02
Н463	594230.88	3283643.41
Н464	594227.14	3283634.14
Н465	594233.06	3283631.75
Н466	594225.26	3283612.40
Н467	594218.56	3283615.10
Н468	594214.82	3283605.83
Н469	594221.52	3283603.13
Н470	594208.04	3283570.14
Н471	594229.52	3283556.61
Н472	594231.69	3283561.95
Н473	594218.86	3283567.17
Н474	594228.50	3283589.79

№ точки	X	Y
Н475	594242.29	3283584.19
Н476	594246.05	3283593.46
Н477	594232.43	3283598.99
Н478	594245.40	3283629.38
Н479	594258.68	3283624.02
Н480	594262.42	3283633.29
Н481	594249.32	3283638.57
Н482	594286.61	3283726.01
Н483	594298.71	3283720.86
Н484	594306.22	3283740.08
Н485	594310.00	3283746.86
Н486	594340.35	3283769.46
Н487	594355.64	3283795.08
Н488	594357.47	3283799.34
Н489	594356.44	3283806.53
Н490	594387.86	3283797.98
Н491	594219.24	3283529.32
Н492	594205.12	3283534.95
Н493	594210.59	3283547.77
Н494	594194.64	3283558.47
Н495	594193.36	3283555.57
Н496	594200.48	3283552.42
Н497	594190.26	3283527.04
Н498	594182.54	3283530.11
Н499	594178.84	3283520.82
Н500	594186.57	3283517.75
Н501	594180.82	3283503.35
Н502	594174.76	3283489.20
Н503	594167.47	3283492.33
Н504	594165.34	3283487.36
Н505	594193.60	3283467.74
Н506	594197.51	3283476.85
Н507	594183.02	3283483.06
Н508	594201.20	3283525.75
Н509	594215.54	3283520.03
Н510	594377.77	3283373.01
Н511	594376.29	3283373.71
Н512	594377.27	3283375.77
Н513	594368.24	3283380.06
Н514	594367.27	3283378.01

**Каталог координат МСК-70 зона 3  
:ЗУ4(1)-:ЗУ4(14)**

№ точки	X	Y
Н515	594363.08	3283380.02
Н516	594363.86	3283381.66
Н517	594359.76	3283383.61
10	594353.85	3283375.46
11	594341.08	3283385.93
12	594337.57	3283388.41
Н518	594339.29	3283391.35
Н519	594338.21	3283391.86
Н520	594338.90	3283393.33
Н521	594329.86	3283397.59
Н522	594329.16	3283396.10
Н523	594325.36	3283397.88
Н524	594326.09	3283399.44
Н525	594317.03	3283403.68
Н526	594316.30	3283402.12
Н527	594304.16	3283407.81
Н528	594304.80	3283409.19
Н529	594295.74	3283413.43
Н530	594295.10	3283412.06
Н531	594288.90	3283414.99
Н532	594289.49	3283416.25
Н533	594280.45	3283420.52
Н534	594279.86	3283419.27
Н535	594267.30	3283425.13
Н536	594267.82	3283426.67
Н537	594258.34	3283429.84
Н538	594257.82	3283428.30
Н539	594249.84	3283430.98
Н540	594250.99	3283434.06
Н541	594241.63	3283437.57
Н542	594240.68	3283435.05
Н543	594278.19	3283409.00
Н544	594371.76	3283364.74
Н545	594410.95	3283360.28
Н546	594401.69	3283364.08
Н547	594401.02	3283362.44
Н548	594397.07	3283364.08
Н549	594390.96	3283355.76
Н550	594406.56	3283349.31
Н551	594218.31	3283885.90

№ точки	X	Y
Н552	594208.91	3283889.32
Н553	594205.62	3283880.00
Н554	594215.02	3283876.55
Н555	594226.74	3283857.92
Н556	594217.38	3283861.18
Н557	594213.96	3283851.79
Н558	594223.46	3283848.49
Н559	594205.06	3283848.64
Н560	594195.76	3283851.97
Н561	594194.67	3283848.88
Н562	594190.98	3283850.32
Н563	594187.34	3283841.00
Н564	594191.04	3283839.56
Н565	594180.97	3283814.19
Н566	594186.90	3283810.55
Н567	594194.37	3283820.87
Н568	594199.05	3283800.59
Н569	594190.65	3283806.20
Н570	594187.17	3283798.90
Н571	594178.40	3283776.82
Н572	594162.70	3283783.02
Н573	594159.02	3283773.71
Н574	594168.64	3283769.91
13	594173.50	3283777.25
14	594185.83	3283769.12
Н575	594190.82	3283776.74
Н576	594189.36	3283777.32
Н577	594196.33	3283794.89
Н578	594182.17	3283759.20
Н579	594173.55	3283764.58
Н580	594164.19	3283741.09
15	594168.43	3283739.25
Н581	594173.00	3283736.08
16	594153.30	3283745.82
Н582	594148.54	3283747.77
Н583	594144.86	3283738.48
Н584	594146.52	3283737.82

**Каталог координат МСК-70 зона 3  
:ЗУ4(1)-:ЗУ4(14)**

№ точки	X	Y
н585	594165.04	3283715.99
н586	594156.62	3283721.92
н587	594146.16	3283695.55
н588	594154.69	3283689.93
н589	594141.06	3283684.43
н590	594125.05	3283690.78
н591	594121.37	3283681.49
н592	594137.96	3283674.91
н593	594132.90	3283662.15
17	594136.34	3283666.72
18	594137.56	3283669.16
19	594137.94	3283670.09
20	594140.00	3283675.18
21	594140.63	3283680.01
н594	594128.35	3283651.53
н595	594105.89	3283660.11
н596	594101.00	3283646.30
н597	594110.42	3283642.93
н598	594111.96	3283647.23
н599	594124.99	3283642.10
н600	594099.94	3283578.52
н601	594078.88	3283526.33
н602	594090.07	3283521.88
н603	594093.78	3283531.17
н604	594091.88	3283531.93
н605	594107.36	3283570.21
н606	594109.96	3283569.19
н607	594113.62	3283578.49
н608	594111.08	3283579.49
н609	594120.29	3283602.88
22	594119.80	3283603.20
23	594123.35	3283612.77
24	594124.80	3283623.22
25	594125.57	3283637.58
н610	594235.30	3283932.92
н611	594228.15	3283939.99
н612	594218.89	3283943.85
н613	594203.51	3283948.85
н614	594177.89	3283958.97

№ точки	X	Y
н615	594071.82	3283939.56
н616	594062.44	3283917.64
н617	594070.55	3283911.69
н618	594073.40	3283917.80
н619	594078.90	3283930.68
н620	594176.87	3283948.62
н621	594200.13	3283939.43
н622	594210.25	3283936.14
26	594212.15	3283941.36